

DOSSIER DE DIAGNOSTICS TECHNIQUES

En application de l'article 18 de l'ordonnance n°2005-655 du 8 juin 2005



Réf dossier n° 18-04-002



Type de bien : Local Commercial

Adresse du bien :

23, Cours NOLIVOS, et rue du Docteur CABRE
97100 BASSE TERRE

Donneur d'ordre

SCP Morton & Associés
30, Rue Delgres
97110 POINTE A PITRE

Propriétaire

Date de mission

05/04/2018

Opérateur

Jean-Marc BERVILLE

Cabinet THERMODAS

BP 2410 - 97199 JARRY CEDEX Tel. - 0590 57 05 84 - Fax - 09 72 13 01 54

Email - thermodas@hotmail.com - Mobile - 0690 25 52 02 / 0690 83 19 09

N° Siret : 482 798 170 000 15

Sommaire

CERTIFICAT DE SUPERFICIE	3
DESIGNATION DE L'IMMEUBLE.....	3
RAPPORT DE REPERAGE DES MATERIAUX ET PRODUITS CONTENANT DE L'AMIANTE	5
DESIGNATION DE L'IMMEUBLE.....	5
DESIGNATION DE L'OPERATEUR DE DIAGNOSTIC	5
CONDITIONS D'EXECUTION DE LA MISSION	6
PROCEDURES DE PRELEVEMENT	7
FICHE DE REPERAGE.....	9
ANNEXE 1 - PLANCHE DE REPERAGE USUEL	12
ANNEXE 2 - PROCES VERBAUX D'ANALYSE.....	13
ETAT DU BATIMENT RELATIF A LA PRESENCE DE TERMITES.....	22
DESIGNATION DE L'IMMEUBLE.....	22
DESIGNATION DU DONNEUR D'ORDRE.....	22
DESIGNATION DE L'OPERATEUR DE DIAGNOSTIC	22
IDENTIFICATION DES BATIMENTS ET DES PARTIES DE BATIMENTS VISITES ET DES ELEMENTS INFESTES OU AYANT ETE INFESTES PAR LES TERMITES ET CEUX QUI NE LE SONT PAS	23
IDENTIFICATION DES BATIMENTS ET PARTIES DU BATIMENT (PIECES ET VOLUMES) N'AYANT PU ETRE VISITES ET JUSTIFICATION.....	23
IDENTIFICATION DES OUVRAGES, PARTIES D'OUVRAGES ET ELEMENTS QUI N'ONT PAS ETE EXAMINES ET JUSTIFICATION	23
MOYENS D'INVESTIGATION UTILISES	24
CONSTATATIONS DIVERSES	24
ETAT DES SERVITUDES 'RISQUES' ET D'INFORMATION SUR LES SOLS	26
ANNEXES.....	28
ATTESTATION(S) DE CERTIFICATION	28
ATTESTATION SUR L'HONNEUR	29
ATTESTATION D'ASSURANCE	30

CERTIFICAT DE SUPERFICIE

Lot en copropriété

Applicable dans le cadre de la loi Carrez n° 96-1107 du 18 décembre 1996 et le décret n° 97-532 du 23 mai 1997

Réf dossier n° 18-04-002

Désignation de l'immeuble

LOCALISATION DE L'IMMEUBLE	PROPRIETAIRE	DONNEUR D'ORDRE
Adresse : 23, Cours NOLIVOS, et rue du Docteur CABRE Code postal : 97100 Ville : BASSE TERRE Type de bien : Local Commercial N° lot(s) : 02,03,04 Section cadastrale : AM N° parcelle(s) : 75,76	Nom :	Nom : SCP Morton & Associés Adresse : 30, Rue Delgres Code postal : 97110 Ville : POINTE A PITRE Date du relevé : 05/04/2018

Mesurage visuel

Consultation règlement copropriété

Consultation état descriptif de division

Lot	Etage	Local	Superficies privatives	Superficies non comptabilisées	Superficies des annexes mesurées
nc	1er étage	Local 1	413,11		
nc	1er étage	Local électrique	16,08		
nc	2e étage	Local 2	442,47		
nc	2e étage	Circulation	4,73		
nc	3e étage	Local 3	374,75		
nc	3e étage	Terrasse côté Rue BAUDOT		29,49	
nc	3e étage	Terrasse côté Rue Rue du cours nolivos		35,73	
		TOTAL	1251,14	65,22	0

Total des superficies privatives

1251,14 m²

(Mille deux cent cinquante et un mètres carrés et quatorze décimètres carrés)

Sous réserve de vérification de la consistance du lot

Déclare avoir mesuré la superficie d'un lot de copropriété conformément à la loi n°96-1107 du 18 décembre 1996 et son décret d'application n°97-532 du 23/05/97 sous réserve de vérification du certificat de propriété. L'article 46 de la loi n°65-557 du 10/07/65, modifié par la loi n°96-1107 du 18/12/96, n'est pas applicable aux caves, garages et emplacements de stationnement (al.3). En vertu du décret n° 97-532 du 23/05/97, la superficie de la partie privative d'un lot ou d'une fraction de lot mentionnée à l'art.46 de la loi du 10/07/65 est la superficie des planchers des locaux clos et couverts après déduction des surfaces occupées par les murs, cloisons, marches et cages d'escalier, gaines, embrasures de portes et de fenêtres. Il n'est pas tenu compte des planchers des parties des locaux d'une hauteur inférieure à 1,80 mètre (art4-1). Les lots ou fractions de lots d'une superficie inférieure à 8m² ne sont pas pris en compte pour le calcul de la superficie mentionnée à l'article 4-1 (art.4-2).

Note : en l'absence du règlement de copropriété, le mesurage effectué in situ est réalisé en fonction de la délimitation du lot et selon les limites de la possession apparente indiquées par le propriétaire ou son représentant. La destination des locaux a été indiquée par l'opérateur en fonction des signes apparents d'occupation. Elle n'a donc pas pu être comparée avec celle décrite dans le règlement de copropriété.

DATE DU RAPPORT : **16/05/2018**

OPERATEUR : **Jean-Marc BERVILLE**

CACHET

THERMODAS
BP 2410 - 97199 JARRY Cedex
Tél. : 0690 25 52 02 / 0690 73 47 48
Fax : 09 72 13 01 54
email : thermodas@hotmail.com

SIGNATURE



RAPPORT DE REPERAGE DES MATERIAUX ET PRODUITS CONTENANT DE L'AMIANTE

A INTEGRER AU DOSSIER TECHNIQUE AMIANTE

Selon les prescriptions de la norme NF X 46-020 du 5 août 2017 relatif au repérage des matériaux et produits contenant de l'amiante dans les immeubles bâtis.
En application de l'article R. 1334-29-5 et de l'article R. 1334-18, du décret 2011-629 du 3 juin 2011, arrêté du 26 juin 2013 modifiant les arrêtés du 12 décembre 2012 listes A et B, de l'arrêté du 21 décembre 2012

Réf dossier n° 18-04-002

A – Désignation de l'immeuble

LOCALISATION DE L'IMMEUBLE	PROPRIETAIRE
<p>Adresse : 23, Cours NOLIVOS, et rue du Docteur CABRE Code postal : 97100 Ville : BASSE TERRE Catégorie bien : Commerce Date permis de construire : Antérieure au 1er juillet 1997 Type de bien : Local Commercial</p> <p>N° lot(s) : 02,03,04 Section cadastrale : AM N° parcelle(s) : 75,76</p>	<p>Nom :</p> <p>Documents remis : Aucun document technique fourni</p> <p>Laboratoire accrédité COFRAC : MyEasyLab Parc Héliopolis –Bâtiment B3 / 1103 avenue Jacques Cartie 44800 SAINT-HERBLAIN</p>

B – Désignation du commanditaire

IDENTITE DU COMMANDITAIRE	MISSION
<p>Nom : SCP Morton & Associés Adresse : 30, Rue Delgres</p> <p>Code postal : 97110 Ville : POINTE A PITRE</p>	<p>Date de commande : 05/04/2018 Date de repérage : 05/04/2018 Date d'émission du rapport : 16/05/2018 Accompagnateur : Maître Guillaume MAYEKO</p>

C – Désignation de l'opérateur de diagnostic

IDENTITE DE L'OPERATEUR DE DIAGNOSTIC
<p>Raison sociale et nom de l'entreprise : Cabinet THERMODAS</p> <p>Nom : Jean-Marc BERVILLE Adresse : BP 2410</p> <p>Code postal : 97199 Ville : JARRY Cedex N° de siret : 482 798 170 000 15</p>

Certification de compétence délivrée par : **QUALIXPERT**
N° certification : **C0925**
Cie d'assurance : **Allianz**
N° de police d'assurance : **80810702**
Date de validité : **30/09/2018**
Référence réglementaire spécifique utilisée :
Norme NF X46-020

Conclusion :

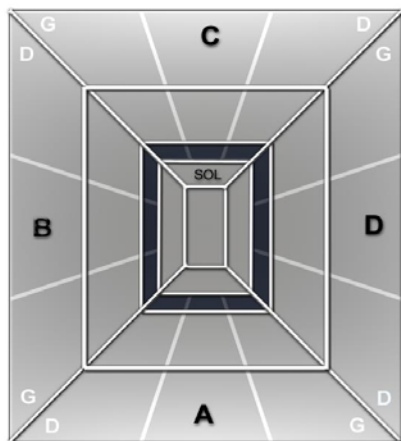
Dans le cadre de la mission objet du présent rapport, il n'a pas été repéré de matériaux et produits contenant de l'amiante.

Objet de la mission : dresser un constat de présence ou d'absence de matériaux et produits contenant de l'amiante et déterminer si le bien présente un danger potentiel ou immédiat pour les occupants et les professionnels du bâtiment amenés à effectuer des travaux lié à une exposition à l'amiante

SOMMAIRE

DESIGNATION DE L'IMMEUBLE	5
DESIGNATION DE L'OPERATEUR DE DIAGNOSTIC	5
CONDITIONS D'EXECUTION DE LA MISSION	6
PROCEDURES DE PRELEVEMENT	7
FICHE DE REPERAGE	9
ANNEXE 1 - PLANCHE DE REPERAGE USUEL	12
ANNEXE 2 - PROCES VERBAUX D'ANALYSE	13

SCHEMA TYPE DE LA PIECE



Mur A : Mur d'accès à la pièce
Mur B : Mur gauche
Mur C : Mur du fond
Mur D : Mur droit

Abréviations : G=gauche, D=droite, H=Haut, B=bas, Int=intérieur, Ext=extérieur Fen=fenêtre M=milieu

CONDITIONS D'EXECUTION DE LA MISSION

Le présent repérage se limite aux matériaux accessibles sans travaux destructifs c'est-à-dire entraînant réparation, remise en état ou ajout de matériau ou faisant perdre sa fonction au matériau (technique, esthétique...).

La recherche ne concernera donc que les zones visibles et accessibles.

La recherche est réalisée sans démontage hormis le soulèvement de plaques de faux-plafond ou trappes de visites mobiles. En cas de présence de matériaux et produits susceptibles de contenir de l'amiante, l'opérateur préconise des investigations complémentaires et émet des réserves appropriées.

En conséquence :

- aucun sondage ou prélèvement ne peut être réalisé sur des matériaux comme les conduits de fluide, les panneaux assurant l'habillage d'une gaine ou d'un coffre, les panneaux de cloisons, les clapets ou volets coupe-feu, les panneaux collés ou vissés assurant une étanchéité...
- les revêtements et doublages (des plafonds, murs, sols ou conduits) qui pourraient recouvrir des matériaux susceptibles de contenir de l'amiante ne peuvent pas être déposés ou détruits.

Sont considérés comme faux plafonds, les éléments rapportés en sous face d'une structure portante et à une certaine distance de celle-ci, constitués d'une armature suspendue et d'un remplissage en panneaux légers discontinus formant une trame.

Ne sont pas considérés comme faux plafonds, les faux plafonds constitués de :

- Plâtre enduits sur béton hourdis
- Plâtre enduits sur grillage, lattes de bois, briquettes de terre cuite ou baculas
- Plâtre préfabriqué en plaques fixées sur ossature (staff, plaque de plâtre) destinées à recevoir une peinture.

MODALITES DE REALISATION DES INVESTIGATIONS APPROFONDIES

La quantité et la localisation des investigations approfondies sont définies par l'opérateur de repérage en fonction des conditions d'accès aux matériaux ou produits, et du nombre de sondages à réaliser selon l'Annexe A de la norme NF X 46-020. L'opérateur de repérage réalise les investigations approfondies non destructives nécessaires et définit le nombre et l'emplacement des investigations approfondies destructives qui permettent de rendre accessibles les parties d'ouvrages à inspecter.

Les investigations approfondies, réalisées par l'opérateur de repérage, une entreprise de travaux, une régie, mandatée par le donneur d'ordre, doivent respecter le cadre juridique prévu aux articles relatifs au risque amiante du code du travail et en particulier à ceux relatifs à la prévention des risques lors d'intervention sur des matériaux susceptibles de provoquer l'émission de fibres d'amiante.

Exemples d'investigations approfondies :

non destructives : déposer une trappe d'accès, soulever un faux-plafond (n'implique aucune dégradation) ;

Lorsque, dans des cas très exceptionnels certaines parties d'ouvrages ne sont pas accessibles avant le début de l'intervention, l'opérateur de repérage émet les réserves correspondantes et préconise les investigations complémentaires à réaliser.

Procédures de prélèvement

Les prélèvements sur des matériaux ou produits susceptibles de contenir de l'amiante sont réalisés en application des dispositions de la norme NF X 46-020. L'opérateur délimite une zone d'intervention avant de procéder au prélèvement et applique un fixateur afin de limiter l'émission de fibres d'amiante. Des outils de prélèvement propres et adaptés sont utilisés de manière à générer un minimum de poussière et éliminer tout risque de contamination croisée lors de l'intervention.

L'échantillon doit être suffisant pour permettre une description macroscopique, une analyse et une contre-analyse. Une fois prélevé l'échantillon est immédiatement conditionné dans un double emballage individuel hermétique et l'identification est portée de manière indélébile sur l'emballage dès le prélèvement réalisé. Le point de prélèvement est stabilisé après l'opération à l'aide d'un fixateur.

Une brumisation ou une imprégnation par de l'eau des matériaux ou produits à sonder ou à prélever est éventuellement pratiquée à l'endroit du prélèvement ou du sondage. Le ou les secteurs où ils ont été éventuellement effectués sont nettoyés et stabilisés après intervention.

Pour les prélèvements et sondages sur des matériaux et produits susceptibles de contenir de l'amiante, l'opérateur de repérage nettoie sa zone d'intervention et élimine les débris résultant de son intervention.

MESURES DE PROTECTION COLLECTIVE

D'une manière générale, les personnes autres que l'opérateur de repérage doivent être éloignées du lieu d'intervention, quelle que soit l'étape en cours. En cas de besoin, les locaux concernés doivent être évacués et des mesures d'isolement peuvent être préconisées.

MESURES DE PROTECTION INDIVIDUELLE

Tout au long de sa mission, l'opérateur de repérage assure sa propre protection par la mise en place d'une protection individuelle adaptée.

L'accès à la zone à risque (sphère de 1 à 2 mètres autour du point de prélèvement) est interdit pendant l'opération. Dans le cas où une émission de poussières est prévisible une protection est mise en place afin d'assurer un nettoyage de la zone d'intervention. Une fiche d'accompagnement des prélèvements reprenant l'identification, est transmise au laboratoire.

Pour permettre une parfaite traçabilité ainsi que leur comptabilité, les prélèvements sont repérés sur un croquis ou un plan de repérage. L'opérateur utilise des gants jetables ainsi qu'un équipement de protection individuelle à usage unique.

Pour chacun des sondages, dès lors que le matériel utilisé implique un contact direct, il est également utilisé des gants à usage unique et des outils propres ou soigneusement nettoyés afin d'éliminer tout risque de contamination croisée. Les outils utilisés pour les sondages sont dans la mesure du possible à usage unique. Lorsque cela n'est pas possible, un processus de nettoyage de la totalité de l'outil est mis en œuvre (y compris le porte-lame) afin d'éviter une contamination d'un matériau à un autre.

Ce rapport ne peut être utilisé pour satisfaire aux exigences du repérage avant démolition (art. R.1334-19 du décret 2011-629 du 3 juin 2011) ni du repérage avant travaux (Norme NF X 46-020 du 5 août 2017).

Programmes de repérage de l'amiante, liste A mentionnée à l'article R. 1334-20

COMPOSANT A SONDER OU A VERIFIER
<u>Flocages</u>
<u>Calorifugeages</u>
<u>Faux plafonds</u>

Programmes de repérage de l'amiante, liste B mentionnée à l'article R. 1334-21

<u>PAROIS VERTICALES INTERIEURES</u>		
Murs et cloisons (en dur)	Enduits projetés	
	Revêtements durs	Plaques menuiserie Fibres- ciment
Poteaux (périphériques et intérieurs)	Entourages de poteaux	Carton
		Fibres- ciment
		Matériau sandwich Carton plâtre
	Coffrage perdu	
Cloisons (légères et préfabriquées)	Enduits projetés	
	Panneaux de cloisons	
Gaines	Enduits projetés	
	Panneaux de cloisons	
Coffres	Enduits projetés	
	Panneaux de cloisons	
<u>PLANCHERS ET PLAFONDS</u>		
Plafonds	Enduits projetés	
	Panneaux collés ou vissés	
Poutres	Enduits projetés	
	Panneaux collés ou vissés	
Charpentes	Enduits projetés	
	Panneaux collés ou vissés	
Gaines	Enduits projetés	
	Panneaux collés ou vissés	
Coffres	Enduits projetés	
	Panneaux collés ou vissés	
Planchers	Dalles de sol	
<u>CONDUITS - CANALISATIONS ET EQUIPEMENTS INTERIEURS</u>		
Conduits de fluides (air, eau, autres fluides...)	Conduits	
	Enveloppes calorifuge	
Clapets/volets coupe-feu	Clapets	
	Volets	
	Rebouchage	
Portes coupe-feu	Joints	Tresses
		Bandes
Vide-ordures	Conduits	
<u>ELEMENTS EXTERIEURS</u>		
Toitures	Plaques	
	Ardoises	
	Accessoires de couverture	Composites Fibres-ciment
	Bardeaux bitumineux	
Bardages et façades légères	Plaques	
	Ardoises	
	Panneaux	Composites Fibres-ciment
Conduits en toiture et façade	Conduits en amiante-ciment	Eaux pluviales
		Eaux usées
		Conduits de fumée

FICHE DE REPERAGE

<i>Niv</i>	<i>Localisat°</i>	<i>Composant</i>	<i>Partie de composant</i>	<i>Réf.</i>	<i>Résultat Etat</i>	<i>Critère de décision</i>	<i>Obligation/ Recommandation Comment./Localisation</i>
1er étage	Local 1	Murs	Enduits projetés	P1	Sans amiante	PV Labo	Voir planche de repérage
1er étage	Local 1	Murs	Enduits projetés	P2	Sans amiante	PV Labo	Voir planche de repérage
3e étage	Local 3	Faux plafonds	Panneaux	P3	Sans amiante	PV Labo	Voir planche de repérage

Légende	
AT	Marquage (AT) = marquage caractéristique d'un matériau ou produit amianté
DC	DC = Document consulté (mentionnant la présence d'un matériau ou produit amianté)
MSA	MSA (matériau sans amiante) = matériau ou produit qui par nature ne contient pas d'amiante
ITA	Impossibilité Technique d'Accès ou inaccessible sans travaux destructifs ou inaccessible directement (pas de moyen d'accès)
CCTP, DOE	Cahier des Clauses Techniques Particulières, Dossier des Ouvrages Exécutés
Colonne Réf.	IA : investigation approfondie, P : prélèvement, R : repérage, S : sondage
ZPSO	ZPSO=Zone Présentant une Similitude d'Ouvrage
Liste A	
CAS 1	<i>L'évaluation périodique de l'état de conservation des matériaux et produits de la liste A contenant de l'amiante est effectuée dans un délai maximal de trois ans à compter de la date de remise au propriétaire du rapport de repérage ou des résultats de la dernière évaluation de l'état de conservation ou à l'occasion de toute modification substantielle de l'ouvrage ou de son usage. La personne ayant réalisé cette évaluation en remet les résultats au propriétaire contre accusé de réception.</i>
Evaluation périodique de l'état de conservation des matériaux	
CAS 2	<i>La mesure d'empoussièremment dans l'air est effectuée dans les conditions définies à l'article R. 1334-25, dans un délai de trois mois à compter de la date de remise au propriétaire du rapport de repérage ou des résultats de la dernière évaluation de l'état de conservation. L'organisme qui réalise les prélèvements d'air remet les résultats des mesures d'empoussièremment au propriétaire contre accusé de réception.</i>
Surveillance du niveau d'empoussièremment	
CAS 3	<i>Les travaux de retrait ou de confinement mentionnés sont achevés dans un délai de trente-six mois à compter de la date à laquelle sont remis au propriétaire le rapport de repérage ou les résultats des mesures d'empoussièremment ou de la dernière évaluation de l'état de conservation. Pendant la période précédant les travaux, des mesures conservatoires appropriées sont mises en œuvre afin de réduire l'exposition des occupants et de la maintenir au niveau le plus bas possible, et, dans tous les cas, à un niveau d'empoussièremment inférieur à cinq fibres par litre. Les mesures conservatoires ne doivent conduire à aucune sollicitation des matériaux et produits concernés par les travaux. Le propriétaire informe le préfet du département du lieu d'implantation de l'immeuble concerné, dans un délai de deux mois à compter de la date à laquelle sont remis le rapport de repérage ou les résultats des mesures d'empoussièremment ou de la dernière évaluation de l'état de conservation, des mesures conservatoires mises en œuvre, et, dans un délai de douze mois, des travaux à réaliser et de l'échéancier proposé.</i>
Travaux	
Liste B	
EP	<i>Cette évaluation périodique consiste à : a) contrôler périodiquement que l'état de dégradation des matériaux et produits concernés ne s'aggrave pas, et, le cas échéant, que leur protection demeure en bon état de conservation ; b) rechercher, le cas échéant, les causes de dégradation et prendre les mesures appropriées pour les supprimer.</i>
Evaluation Périodique	
AC1	<i>Le propriétaire devra mettre en œuvre une action corrective de premier niveau qui consiste à : a) rechercher les causes de la dégradation et définir les mesures correctives appropriées pour les supprimer ; b) procéder à la mise en œuvre de ces mesures correctives afin d'éviter toute nouvelle dégradation et, dans l'attente, prendre les mesures de protection appropriées afin de limiter le risque de dispersion des fibres d'amiante ; c) veiller à ce que les modifications apportées ne soient pas de nature à aggraver l'état des autres matériaux et produits contenant de l'amiante restant accessibles dans la même zone ; d) contrôler périodiquement que les autres matériaux et produits restant accessibles, ainsi que, le cas échéant, leur protection, demeurent en bon état de conservation.</i>
Action Corrective de 1er niveau	
AC2	<i>Le propriétaire devra mettre en œuvre une action corrective de second niveau de telle sorte que le matériau ou produit ne soit plus soumis à aucune agression ni dégradation. Cette action corrective de second niveau consiste à : a) prendre, tant que les mesures mentionnées au c) n'ont pas été mises en place, les mesures conservatoires appropriées pour limiter le risque de dégradation, et la dispersion des fibres d'amiante. Durant les mesures conservatoires, et afin de vérifier que celles-ci sont adaptées, une mesure d'empoussièremment est réalisée, conformément aux dispositions du code de la santé publique ; b) procéder à une analyse de risque complémentaire, afin de définir les mesures de protection ou de retrait les plus adaptées, prenant en compte l'intégralité des matériaux et produits contenant de l'amiante dans la zone concernée ; c) mettre en œuvre les mesures de protection ou de retrait définies par l'analyse de risque ; d) contrôler périodiquement que les autres matériaux et produits restant accessibles, ainsi que leur protection, demeurent en bon état de conservation.</i>
Action Corrective de 2nd niveau	

Locaux et parties de l'immeuble bâti non visités

Local ou partie de l'immeuble bâti	Motif
Néant	Néant

Ouvrages, parties d'ouvrages et éléments non contrôlés

Ouvrages, parties d'ouvrages et éléments non contrôlés	Motif
Néant	Néant

Le présent rapport ne peut être reproduit qu'intégralement et avec l'autorisation écrite préalable de son auteur.

DATE DE SIGNATURE DU RAPPORT : **16/05/2018**

OPERATEUR : **Jean-Marc BERVILLE**

CACHET

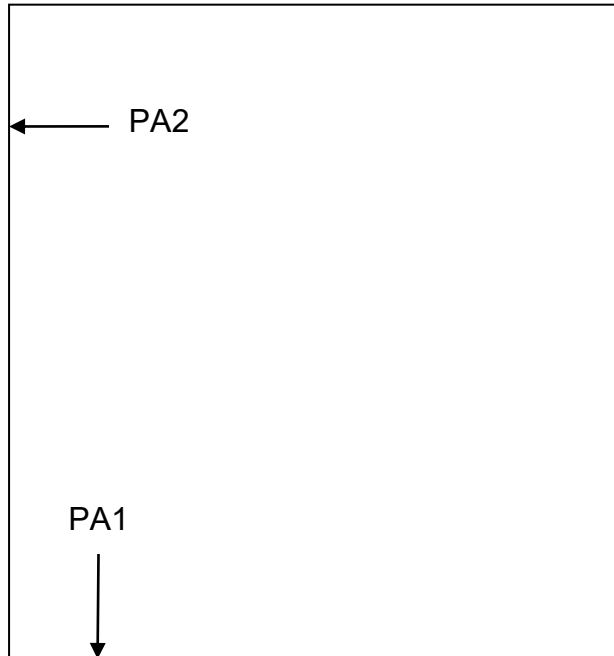
THERMODAS
BP 2410 - 97199 JARRY Cedex
Tél. : 0690 25 52 02 / 0690 73 47 48
Fax : 09 72 13 01 54
email : thermodas@hotmail.com

SIGNATURE

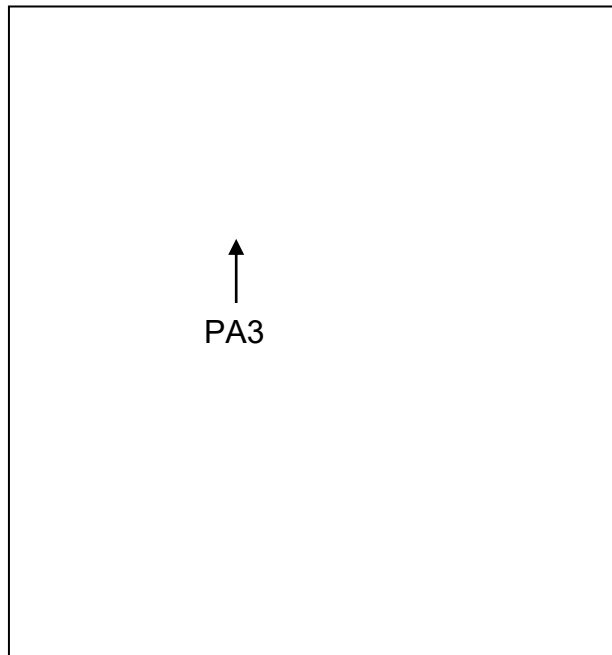
Le présent rapport est établi par une personne dont les compétences sont certifiées par **QUALIXPERT**.

ANNEXE 1 - PLANCHE DE REPERAGE USUEL

R+1



R+3



ANNEXE 2 - PROCES VERBAUX D'ANALYSE



Eurofins Environment Testing Polska Sp. z o.o.

THERMODAS
Monsieur Jean-Marc BERVILLE
Bois de Vipart
97118 SAINT-FRANCOIS - GUADELOUPE

RAPPORT D'ANALYSE D'AMIANTE DANS LES MATERIAUX

N° de rapport d'analyse : AR-18-RI-010642-01 Version du : 16/04/2018 21:30 Page 1/2
Référence laboratoire N° : 18RI019108 Référence de suivi du dossier N° : 18UV005821
Reçu au laboratoire le : 13/04/2018 Date de réception : 12/04/2018 14:05
Référence Dossier : 18-04-002 LOCAL BASSE-TERRE

N° éch.	Référence client	Description visuelle de la couche	Technique utilisée	Préparation		Résultats
				Nb	Type	
001	PA1 LOCAL R+1 MUR Enduit*	Matériau de type peinture (beige) ; matériau semi-dur de type enduit (blanc) ; matériau semi-dur (gris)	MET	1	Calcination et/ou attaque acide (méthode interne de traitement)	Fibres d'amiante non détectées
002	PA2 LOCAL R+1 MUR Textile	Matériau souple bitumineux (noir) ; matériau semi-dur (gris) ; matériau souple fibreux de type papier, carton (bitumineux) (noir) + (marron)	MET	1	Calcination et/ou attaque acide (méthode interne de traitement)	Fibres d'amiante non détectées
003	PA3 LOCAL R+3 FAUX PLAFOND Isolant	Matériau fibreux de type isolant (marron) ; matériau (pulvérulent) (gris)	MET	1	Calcination et/ou attaque acide (méthode interne de traitement)	Fibres d'amiante non détectées

Méthode d'analyse employée pour la recherche qualitative des fibres d'amiante dans les matériaux :

MET : Détermination Fibres d'amiante. Traitement par calcination et/ou attaque acide. Détection et identification par Microscopie Electronique à Transmission équipée d'un Analyseur en dispersion d'énergie des rayons X (META) réalisée à partir de la norme : NF X 43-050: Janvier 1996 et de la législation française : Arrêté du 6 Mars 2003.

NB 1 : Les informations de traçabilité sont disponibles sur demande. Il est à noter que ce rapport en français est une copie de la version originale du rapport en langue polonaise et stockée en interne par le laboratoire.

NB 2 : Conformément à la demande du client et aux informations présentes sur le bon de commande, pour chaque échantillon, le laboratoire effectue soit une analyse couche par couche, soit une analyse sur une seule couche précisée par le client. Il est à noter que des composants décrits simultanément dans une même couche n'ont pas pu faire l'objet de prises d'essai séparées pour l'analyse. Par ailleurs, dans le cas d'une analyse sur une seule couche de l'échantillon, les matériaux, qui sont décrits entre crochets dans la description visuelle de la couche, sont présents dans l'échantillon fourni au laboratoire mais n'ont pas été analysés.

NB 3 : Le prélèvement relève de la responsabilité du client.

NB 4 : Le laboratoire a validé sa limite de détection. Il garantit de donner un résultat positif pour les fibres recherchées si leur teneur dans l'échantillon est supérieure ou égale à 0.1% en masse.

NB 5 : La portée d'accréditation du laboratoire est référencée sous le n° AB 1609 et est disponible sur <https://pca.gov.pl/>.

La reproduction de ce document n'est autorisée que sous sa forme intégrale. Il comporte 2 page(s). Le présent rapport ne concerne que les objets soumis à l'essai. Seules certaines prestations rapportées dans ce document ne sont pas couvertes par l'accréditation. Elles sont identifiées par le symbole *.

Eurofins Environment Testing Polska Sp. z o.o.
Al. Wojska Polskiego 90
82-200 Malbork, POLSKA



AB 1609



Eurofins Environment Testing Polska Sp. z o.o.

RAPPORT D'ANALYSE D'AMIANTE DANS LES MATERIAUX

N° de rapport d'analyse : AR-18-RI-010642-01
Référence laboratoire N° : 18RI019108
Reçu au laboratoire le : 13/04/2018
Référence Dossier : 18-04-002 LOCAL BASSE-TERRE

Version du : 16/04/2018 21:30
Référence de suivi du dossier N° : 18UV005821
Date de réception : 12/04/2018 14:05:

Page 2/2

Validé et approuvé par :

Marek Jaskot
Chef d'équipe

La reproduction de ce document n'est autorisée que sous sa forme intégrale. Il comporte 2 page(s). Le présent rapport ne concerne que les objets soumis à l'essai. Seules certaines prestations rapportées dans ce document ne sont pas couvertes par l'accréditation. Elles sont identifiées par le symbole *.

Eurofins Environment Testing Polska Sp. z o.o.
Al. Wojska Polskiego 90
82-200 Malbork, POLSKA



AB 1609

ANNEXE II

Cette fiche présente les informations minimales devant être contenues dans la fiche récapitulative mentionnée à l'article R. 1334-29-5 du code de la santé publique, à charge pour le propriétaire de compléter par toutes informations utiles et spécifiques aux bâtiments concernés.

Fiche récapitulative du dossier technique amiante (DTA)	
<ul style="list-style-type: none"> Toutes les rubriques mentionnées ci-après sont à renseigner. Une fiche récapitulative est renseignée par DTA et par immeuble bâti. La fiche récapitulative mentionne les travaux qui ont été réalisés pour retirer ou confiner des matériaux ou produits contenant de l'amiante. Elle est mise à jour systématiquement à l'occasion de travaux ayant conduit à la découverte ou à la suppression de matériaux ou produits contenant de l'amiante. 	
Date de création :	16/05/2018
Historique des dates de mise à jour :	
Réf. du présent DTA :	18-04-002

1 – Identification de l'immeuble, du détenteur et des modalités de consultation du DTA	
Propriétaire Nom : :	Adresse : 23, Cours NOLIVOS, et rue du Docteur CABRE Code postal : 97100 Ville : BASSE TERRE Immeuble bâti pour lequel le DTA a été constitué (préciser son nom exact et sa localisation le cas échéant) : Date du permis de construire : Antérieure au 1er juillet 1997 Ou année de construction : Antérieure au 1er juillet 1997

Détenteur du dossier technique amiante
Nom : Fonction : Service : Adresse complète : Téléphone :
Modalités de consultation de ce dossier
Lieu (dont les possibilités de consultation sur support dématérialisé) : Adresse : Horaires : Contact, si différent du détenteur du dossier :

2. Rapports de repérage

NUMÉRO DE RÉFÉRENCE du rapport de repérage	DATE DU RAPPORT	NOM DE LA SOCIÉTÉ et de l'opérateur de repérage	OBJET DU REPÉRAGE
Néant	Néant	Néant	Néant

3. Liste des parties de l'immeuble bâti ayant donné lieu au repérage

LISTE DES DIFFÉRENTS REPÉRAGES	NUMÉRO DE RÉFÉRENCE du rapport de repérage	LISTE DES PARTIES de l'immeuble bâti visitées (1)	LISTE DES PARTIES de l'immeuble bâti non visitées devant donner lieu à une prochaine visite (2)
Repérage des matériaux de la liste A au titre de l'article R. 1334-20 du code de la santé publique	18-04-002	Local 3 (3e étage)	
Repérage des matériaux de la liste B au titre de l'article R. 1334-21 du code de la santé publique	18-04-002	Local 1 (1er étage)	
Autres repérages (préciser)			

(1) Tous les locaux doivent être obligatoirement visités.
(2) Pour les locaux non visités, permettre leur identification et en indiquer le motif (exemple : locaux inaccessibles, clefs absentes...) et, lorsqu'elle est connue, la date du repérage complémentaire programmé.

4. Identification de matériaux et produits contenant de l'amiante

4 a. Matériaux et produits de la liste A de l'annexe 13-9 contenant de l'amiante

DATE DE CHAQUE repérage	TYPE DE REPÉRAGE	MATÉRIAU ou produit	LOCALISATION PRÉCISE (faire référence le cas échéant au plan, croquis ou photos joints)	ÉTAT DE conservation (1)	MESURES obligatoires associées (évaluation périodique, mesure d'empoussièrément ou travaux de retrait ou confinement)
Néant	Néant	Néant	Néant	Néant	Néant

(1) Matériaux liste A : l'état de conservation est défini par un score 1,2 ou 3 en application de grilles d'évaluation définies réglementairement, 3 étant le moins bon score et 1 le meilleur.

4 b. Matériaux et produits de la liste B de l'annexe 13-9 contenant de l'amiante

DATE DE CHAQUE repérage	TYPE DE REPÉRAGE	MATÉRIAU ou produit	LOCALISATION PRÉCISE (faire référence le cas échéant au plan, croquis ou photos joints)	ÉTAT DE conservation (2)	MESURES Préconisées par l'opérateur
Néant	Néant	Néant	Néant	Néant	Néant

(2) Matériaux liste B : conclusion conforme à la réglementation en vigueur au moment de la réalisation du repérage.

5. Les évaluations périodiques

5 a. Evaluation obligatoire des matériaux et produits de la liste A de l'annexe 13-9 contenant de l'amiante (*)

DATE DE LA VISITE	MATÉRIAU ou produit concerné	LOCALISATION	ÉTAT DE conservation	MESURES d'empoussièrément
Néant	Néant	Néant	Néant	Néant

(*) L'évaluation périodique de l'état de conservation est effectuée tous les trois ans. Pour l'état intermédiaire de dégradation, des mesures d'empoussièrément sont réalisées.

5 b. Evaluation des matériaux et produits de la liste B de l'annexe 13-9 contenant de l'amiante

DATE DE LA VISITE	MATÉRIAU ou produit concerné	LOCALISATION	ÉTAT DE conservation	MESURES d'empoussièrément
Néant	Néant	Néant	Néant	Néant

6. Travaux de retrait ou de confinement – Mesures conservatoires

6 a. Matériaux et produits de la liste A de l'annexe 13-9 contenant de l'amiante

MATÉRIAU ou produit	LOCALISATION précise (voir le cas échéant plan, croquis ou photos joints)	NATURE des travaux ou des mesures conservatoires	DATE DES travaux ou des mesures conservatoires	ENTREPRISES intervenantes	INDIQUER les résultats de l'examen visuel et des mesures d'empoussièrément (art. R. 1334-29-3 du code de la santé publique)
Néant	Néant	Néant	Néant	Néant	Néant

6 b. Matériaux et produits de la liste B de l'annexe 13-9 contenant de l'amiante

MATÉRIAU ou produit	LOCALISATION précise (voir le cas échéant plan, croquis ou photos joints)	NATURE des travaux ou des mesures conservatoires	DATE DES travaux ou des mesures conservatoires	ENTREPRISES intervenantes	INDIQUER les résultats de l'examen visuel et des mesures d'empoussièrément (art. R. 1334-29-3 du code de la santé publique)
Néant	Néant	Néant	Néant	Néant	Néant

RECOMMANDATIONS GÉNÉRALES DE SÉCURITÉ DU DOSSIER TECHNIQUE AMIANTE

L'identification des matériaux et produits contenant de l'amiante est un préalable à l'évaluation et à la prévention des risques liés à la présence d'amiante dans un bâtiment. Elle doit être complétée par la définition et la mise en œuvre de mesures de gestion adaptées et proportionnées pour limiter l'exposition des occupants présents temporairement ou de façon permanente dans le bâtiment et des personnes appelées à intervenir sur les matériaux ou produits contenant de l'amiante.

Ces mesures sont inscrites dans le dossier technique amiante et dans sa fiche récapitulative que le propriétaire constitue et tient à jour en application des dispositions de l'article R. 1334-29-5 du code de la santé publique.

La mise à jour régulière et la communication du dossier technique amiante ont vocation à assurer l'information des occupants et des différents intervenants dans le bâtiment sur la présence des matériaux et produits contenant de l'amiante, afin de permettre la mise en œuvre des mesures visant à prévenir les expositions.

Les recommandations générales de sécurité définies ci-après rappellent les règles de base destinées à prévenir les expositions. Le propriétaire (ou, à défaut, l'exploitant) de l'immeuble concerné adapte ces recommandations aux particularités de chaque bâtiment et de ses conditions d'occupation ainsi qu'aux situations particulières rencontrées.

Ces recommandations générales de sécurité ne se substituent en aucun cas aux obligations réglementaires existantes en matière de prévention des risques pour la santé et la sécurité des travailleurs, inscrites dans le code du travail.

1. Informations générales

a) Dangerosité de l'amiante

Les maladies liées à l'amiante sont provoquées par l'inhalation des fibres. Toutes les variétés d'amiante sont classées comme substances cancérigènes avérées pour l'homme. Elles sont à l'origine de cancers qui peuvent atteindre soit la plèvre qui entoure les poumons (mésothéliomes), soit les bronches et/ou les poumons (cancers broncho-pulmonaires). Ces lésions surviennent longtemps (souvent entre 20 à 40 ans) après le début de l'exposition à l'amiante. Le Centre international de recherche sur le cancer (CIRC) a également établi récemment un lien entre exposition à l'amiante et cancers du larynx et des ovaires. D'autres pathologies, non cancéreuses, peuvent également survenir en lien avec une exposition à l'amiante. Il s'agit exceptionnellement d'épanchements pleuraux (liquide dans la plèvre) qui peuvent être récidivants ou de plaques pleurales (qui épaississent la plèvre). Dans le cas d'empoussièrement important, habituellement d'origine professionnelle, l'amiante peut provoquer une sclérose (asbestose) qui réduira la capacité respiratoire et peut dans les cas les plus graves produire une insuffisance respiratoire parfois mortelle. Le risque de cancer du poumon peut être majoré par l'exposition à d'autres agents cancérigènes, comme la fumée du tabac.

b) Présence d'amiante dans des matériaux et produits en bon état de conservation

L'amiante a été intégré dans la composition de nombreux matériaux utilisés notamment pour la construction. En raison de son caractère cancérigène, ses usages ont été restreints progressivement à partir de 1977, pour aboutir à une interdiction totale en 1997.

En fonction de leur caractéristique, les matériaux et produits contenant de l'amiante peuvent libérer des fibres d'amiante en cas d'usure ou lors d'interventions mettant en cause l'intégrité du matériau ou produit (par exemple perçage, ponçage, découpe, friction...). Ces situations peuvent alors conduire à des expositions importantes si des mesures de protection renforcées ne sont pas prises.

Pour rappel, les matériaux et produits répertoriés aux listes A et B de l'annexe 13-9 du code de la santé publique font l'objet d'une évaluation de l'état de conservation dont les modalités sont définies par arrêté. Il convient de suivre les recommandations émises par les opérateurs de repérage dits « diagnostiqueurs » pour la gestion des matériaux ou produits repérés.

De façon générale, il est important de veiller au maintien en bon état de conservation des matériaux et produits contenant de l'amiante et de remédier au plus tôt aux situations d'usure anormale ou de dégradation de ceux-ci.

2. Intervention de professionnels soumis aux dispositions du code du travail

Il est recommandé aux particuliers d'éviter dans la mesure du possible toute intervention directe sur des matériaux et produits contenant de l'amiante et de faire appel à des professionnels compétents dans de telles situations.

Les entreprises réalisant des opérations sur matériaux et produits contenant de l'amiante sont soumises aux dispositions des articles R. 4412-94 à R. 4412-148 du code du travail. Les entreprises qui réalisent des travaux de retrait ou de confinement de matériaux et produits contenant de l'amiante doivent en particulier être certifiées dans les conditions prévues à l'article R. 4412-129. Cette certification est obligatoire à partir du 1er juillet 2013 pour les entreprises effectuant des travaux de retrait sur l'enveloppe extérieure des immeubles bâtis et à partir du 1er juillet 2014 pour les entreprises de génie civil. Des documents d'information et des conseils pratiques de prévention adaptés sont disponibles sur le site Travailler-mieux (<http://www.travailler-mieux.gouv.fr>) et sur le site de l'Institut national de recherche et de sécurité pour la prévention des accidents du travail et des maladies professionnelles (<http://www.inrs.fr>).

3. Recommandations générales de sécurité

Il convient d'éviter au maximum l'émission de poussières notamment lors d'interventions ponctuelles non répétées, par exemple :

- perçage d'un mur pour accrocher un tableau ;
- remplacement de joints sur des matériaux contenant de l'amiante ;
- travaux réalisés à proximité d'un matériau contenant de l'amiante en bon état, par exemple des interventions légères dans des boîtiers électriques, sur des gaines ou des circuits situés sous un flocage sans action directe sur celui-ci, de remplacement d'une vanne sur une canalisation calorifugée à l'amiante. L'émission de poussières peut être limitée par humidification locale des matériaux contenant de l'amiante en prenant les mesures nécessaires pour éviter tout risque électrique et/ou en utilisant de préférence des outils manuels ou des outils à vitesse lente.

Le port d'équipements adaptés de protection respiratoire est recommandé. Le port d'une combinaison jetable permet d'éviter la propagation de fibres d'amiante en dehors de la zone de travail. Les combinaisons doivent être jetées après chaque utilisation.

Des informations sur le choix des équipements de protection sont disponibles sur le site internet amiante de l'INRS à l'adresse suivante : www.amiante.inrs.fr.

De plus, il convient de disposer d'un sac à déchets à proximité immédiate de la zone de travail et d'une éponge ou d'un chiffon humide de nettoyage.

4. Gestion des déchets contenant de l'amiante

Les déchets de toute nature contenant de l'amiante sont des déchets dangereux. A ce titre, un certain nombre de dispositions réglementaires, dont les principales sont rappelées ci-après, encadrent leur élimination. Lors de travaux conduisant à un désamiantage de tout ou partie de l'immeuble, la personne pour laquelle les travaux sont réalisés, c'est-à-dire les maîtres d'ouvrage, en règle générale les propriétaires, ont la responsabilité de la bonne gestion des déchets produits, conformément aux dispositions de l'article L. 541-2 du code de l'environnement. Ce sont les producteurs des déchets au sens du code de l'environnement. Les déchets liés au fonctionnement d'un chantier (équipements de protection, matériel, filtres, bâches, etc.) sont de la responsabilité de l'entreprise qui réalise les travaux.

a. Conditionnement des déchets

Les déchets de toute nature susceptibles de libérer des fibres d'amiante sont conditionnés et traités de manière à ne pas provoquer d'émission de poussières. Ils sont ramassés au fur et à mesure de leur production et conditionnés dans des emballages appropriés et fermés, avec apposition de l'étiquetage prévu par le décret no 88-466 du 28 avril 1988 relatif aux produits contenant de l'amiante et par le code de l'environnement notamment ses articles R. 551-1 à R. 551-13 relatifs aux dispositions générales relatives à tous les ouvrages d'infrastructures en matière de stationnement, chargement ou déchargement de matières dangereuses. Les professionnels soumis aux dispositions du code du travail doivent procéder à l'évacuation des déchets, hors du chantier, aussitôt que possible, dès que le volume le justifie après décontamination de leurs emballages.

b. Apport en déchèterie

Environ 10 % des déchèteries acceptent les déchets d'amiante lié à des matériaux inertes ayant conservé leur intégrité provenant de ménages, voire d'artisans. Tout autre déchet contenant de l'amiante est interdit en déchèterie. A partir du 1er janvier 2013, les exploitants de déchèterie ont l'obligation de fournir aux usagers les emballages et l'étiquetage appropriés aux déchets d'amiante.

c. Filières d'élimination des déchets

Les matériaux contenant de l'amiante ainsi que les équipements de protection (combinaison, masque, gants...) et les déchets issus du nettoyage (chiffon...) sont des déchets dangereux. En fonction de leur nature, plusieurs filières d'élimination peuvent être envisagées.

Les déchets contenant de l'amiante lié à des matériaux inertes ayant conservé leur intégrité peuvent être éliminés dans des installations de stockage de déchets non dangereux si ces installations disposent d'un casier de stockage dédié à ce type de déchets.

Tout autre déchet amianté doit être éliminé dans une installation de stockage pour déchets dangereux ou être vitrifiés. En particulier, les déchets liés au fonctionnement du chantier, lorsqu'ils sont susceptibles d'être contaminés par de l'amiante, doivent être éliminés dans une installation de stockage pour déchets dangereux ou être vitrifiés.

d. Information sur les déchèteries et les installations d'élimination des déchets d'amiante

Les informations relatives aux déchèteries acceptant des déchets d'amiante lié et aux installations d'élimination des déchets d'amiante peuvent être obtenues auprès :

- de la préfecture ou de la direction régionale de l'environnement, de l'aménagement et du logement (direction régionale et interdépartementale de l'environnement et de l'énergie en Ile-de-France) ou de la direction de l'environnement, de l'aménagement et du logement ;
- du conseil général (ou conseil régional en Ile-de-France) au regard de ses compétences de planification sur les déchets dangereux ;
- de la mairie ;
- ou sur la base de données « déchets » gérée par l'Agence de l'environnement et de la maîtrise de l'énergie, directement accessible sur internet à l'adresse suivante : www.sinoe.org.

e. Traçabilité

Le producteur des déchets remplit un bordereau de suivi des déchets d'amiante (BSDA, CERFA no 11861). Le formulaire CERFA est téléchargeable sur le site du ministère chargé de l'environnement. Le propriétaire recevra l'original du bordereau rempli par les autres intervenants (entreprise de travaux, transporteur, exploitant de l'installation de stockage ou du site de vitrification).

Dans tous les cas, le producteur des déchets devra avoir préalablement obtenu un certificat d'acceptation préalable lui garantissant l'effectivité d'une filière d'élimination des déchets.

Par exception, le bordereau de suivi des déchets d'amiante n'est pas imposé aux particuliers voire aux artisans qui se rendent dans une déchèterie pour y déposer des déchets d'amiante lié à des matériaux inertes ayant conservé leur intégrité. Ils ne doivent pas remplir un bordereau de suivi de déchets d'amiante, ce dernier étant élaboré par la déchèterie.

Résultats de l'évaluation de l'état de conservation des matériaux ou produits de la liste A

En application des dispositions de l'article R.1334-23 du code de la santé publique, transmission d'une copie des résultats de l'évaluation de l'état de conservation des matériaux ou produits de la liste A de l'annexe 13-9 du code de la santé publique contenant de l'amiante ayant conduit à une préconisation de mesure d'empoussièrement dans l'air ou à des travaux de confinement ou de retrait de l'amiante.

DATE du rapport	16/05/2018
Nom et adresse de l'opérateur de repérage	Jean-Marc BERVILLE BP 2410 97199 JARRY Cedex

Identification de l'immeuble bâti concerné	
Type	<input type="checkbox"/> Immeuble d'habitation- parties communes <input type="checkbox"/> Etablissement recevant du public (ERP) de catégorie 1 à 4 <input checked="" type="checkbox"/> Autres
Immeuble de grande hauteur	<input type="checkbox"/> Oui <input checked="" type="checkbox"/> Non
Adresse	23, Cours NOLIVOS, et rue du Docteur CABRE
Code postal	97100
Ville	BASSE TERRE
Fonction principale de l'immeuble bâti	
Numéro SIRET (hors immeuble d'habitation) si unique	
Raison sociale (hors immeuble d'habitation) si unique	

Matériaux ou produits de la liste A contenant de l'amiante présents dégradés

Flocage	<input type="checkbox"/> Oui Si, oui précisez l'état de conservation: <input type="checkbox"/> N=2* <input type="checkbox"/> N=3* <input checked="" type="checkbox"/> Non
Calorifugeage	<input type="checkbox"/> Oui Si, oui précisez l'état de conservation: <input type="checkbox"/> N=2* <input type="checkbox"/> N=3* <input checked="" type="checkbox"/> Non
Faux plafonds	<input type="checkbox"/> Oui Si, oui précisez l'état de conservation: <input type="checkbox"/> N=2* <input type="checkbox"/> N=3* <input checked="" type="checkbox"/> Non

(*) Selon l'arrêté du 12 décembre 2012 relatif aux critères d'évaluation de l'état de conservation des matériaux et produits de la liste A contenant de l'amiante et au contenu du rapport de repérage, l'évaluation de l'état de conservation des flocages, calorifugeages et faux plafonds contenant de l'amiante est caractérisé par un score 1, 2 ou 3, donnant lieu à des prescriptions différentes :

- si le résultat correspond à «N=1», le propriétaire doit faire réaliser une surveillance périodique de l'état du matériau tous les trois ans;
- si «N=2», le propriétaire doit faire vérifier le niveau d'empoussièrement. Cette mesure doit être effectuée par un laboratoire accrédité. Si le niveau mesuré est supérieur à 5 fibres par litre dans l'air, des travaux doivent être engagés;
- si «N=3», des travaux doivent être entrepris (retrait ou confinement des matériaux amiantés) et achevés dans les trois ans à partir de la date de réception du diagnostic. Dans l'attente des travaux, des mesures conservatoires doivent être mises en œuvre sans délai afin d'assurer un niveau d'empoussièrement inférieur à 5 fibres par litre dans l'air.

ETAT DU BATIMENT RELATIF A LA PRESENCE DE TERMITES

Arrêté du 7 mars 2012 – Norme NF P 03-201 - Février 2016

Réf dossier n° 18-04-002

A – Désignation de l'immeuble

LOCALISATION DU OU DES BATIMENTS		PROPRIETAIRE
<p>Adresse : 23, Cours NOLIVOS, et rue du Docteur CABRE</p> <p>Code postal : 97100 Ville : BASSE TERRE Immeuble bâti : oui Mitoyenneté : non</p>	<p>Type de bien : Local Commercial</p> <p>N° lot(s) : 02,03,04 Section cadastrale : AM N° parcelle(s) : 75,76</p>	<p>Nom :</p>

B – Désignation du donneur d'ordre

IDENTITE DU DONNEUR D'ORDRE	MISSION
<p>Nom : SCP Morton & Associés Adresse : 30, Rue Delgres</p> <p>Code postal : 97110 Ville : POINTE A PITRE</p>	<p>Date de mission : 05/04/2018 Documents remis : Aucun document technique fourni Notice technique : Sans objet Accompagnateur : Maître Guillaume MAYEKO Durée d'intervention : 1H30 Traitements anti-termites antérieurs : Non communiqué Zone délimitée par arrêté préfectoral : OUI</p>

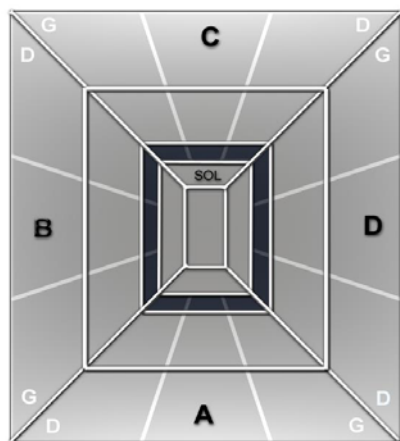
C – Désignation de l'opérateur de diagnostic

IDENTITE DE L'OPERATEUR DE DIAGNOSTIC	
<p>Raison sociale et nom de l'entreprise : Cabinet THERMODAS</p> <p>Nom : Jean-Marc BERVILLE Adresse : BP 2410</p> <p>Code Postal : 97199 Ville : JARRY Cedex N°de siret : 482 798 170 000 15</p>	<p>Certification de compétence délivrée par : QUALIXPERT</p> <p>N° certification : C 0925 Cie d'assurance : Allianz N° de police d'assurance : 80810702 Date de validité : 30/09/2018</p> <p>Norme méthodologique ou spécifique technique utilisée : Norme NF P 03-201</p>

D - Identification des bâtiments et des parties de bâtiments visités et des éléments infestés ou ayant été infestés par les termites et ceux qui ne le sont pas

Bâtiments et parties de bâtiments visités		Ouvrages, parties d'ouvrages et éléments examinés	Résultat du diagnostic d'infestation
Niveau	Partie		
1er étage	Local 1	<i>Plancher bas carrelage , Fenêtre aluminium , Plafond béton</i>	Absence d' indices d'infestation de termites
1er étage	Local électrique	<i>Plancher bas béton , Murs béton , Fenêtre métal , Plafond béton</i>	Absence d' indices d'infestation de termites
2e étage	Local 2	<i>Plancher bas béton , Fenêtre aluminium , Plafond béton</i>	Absence d' indices d'infestation de termites
2e étage	Circulation	<i>Plancher bas béton , Fenêtre aluminium , Plafond béton</i>	Absence d' indices d'infestation de termites
3e étage	Local 3	<i>Plancher bas carrelage + béton , Plafond faux plafond + béton</i>	Absence d' indices d'infestation de termites
3e étage	Terrasse côté Rue BAUDOT	<i>Plancher bas béton</i>	Absence d' indices d'infestation de termites
3e étage	Terrasse côté RueRue du cours nolivos	<i>Plancher bas béton</i>	Absence d' indices d'infestation de termites

SCHEMA TYPE DE LA PIECE



Mur A : Mur d'accès au local
Mur B : Mur gauche
Mur C : Mur du fond
Mur D : Mur droit

Abréviations : G=gauche, D=droite, H=Haut, B=bas, Int=intérieur, Ext=extérieur Fen=fenêtre M=milieu

E - Identification des bâtiments et parties du bâtiment (pièces et volumes) n'ayant pu être visités et justification

Locaux non visités	Justification
Néant	Néant

F - Identification des ouvrages, parties d'ouvrages et éléments qui n'ont pas été examinés et justification

- Derrière les plinthes. (Pas accès).
- Les Gains et prises électriques. (Pas accès).
- Tous coffrages, sous faces des différentes parties d'ouvrage repérées seront exclus du présent diagnostic, car nécessitant un repérage approfondi destructif.
- Bâti de fenêtre encastrés dans les maçonneries.
- Face des plinthes en contact avec maçonnerie.

G – Moyens d'investigation utilisés

A tous les niveaux y compris les niveaux inférieurs non habités (caves, vides sanitaires, garages...)

- examen visuel des parties visibles et accessibles ;
- recherche visuelle de présence ou d'indices de présence (cordonnets ou galeries-tunnels, termites, restes de termites, dégâts, etc.) sur les sols, murs, cloisons, plafonds et ensemble des éléments de bois ;
- examen des produits cellulosiques non rattachés au bâti (débris de bois, planches, cageots, papiers, cartons, etc.), posés à même le sol et recherche visuelle de présence ou d'indices de présence (dégâts sur éléments de bois, détérioration de livres, cartons,...) ;
- examen des matériaux non cellulosiques rattachés au bâti et pouvant être altérés par les termites (matériaux d'isolation, gaines électriques, revêtement de sols ou muraux,...) ;
- recherche et examen des zones favorables au passage et/ou au développement des termites (caves, vides sanitaires, zones humides, branchements d'eau, arrivées et départs de fluides, regards, gaines, câblages, ventilation, joints de dilatation, etc.).
- sondage des bois
- sondage de l'ensemble des éléments en bois. Sur les éléments en bois dégradés les sondages sont approfondis et si nécessaire destructifs. Les éléments en contact avec les maçonneries font l'objet de sondages rapprochés. Ne sont pas considérés comme sondages destructifs des altérations superficielles telles que celles résultant de l'utilisation de poinçons, de lames, etc.

H – Constatations diverses

Local	Constatation
Néant	Néant

L'intervention n'a pas eu pour but de donner un diagnostic de la résistance mécanique des bois et matériaux. Elle se limite exclusivement au constat de présence ou d'absence de trace de termites. Cet examen ne nous substitue pas dans la garantie de contrôle de vices cachés visée par l'article 1641 et suivants du Code Civil.
La durée de validité de ce rapport est fixée à moins de six mois (décret n°2006-1653 du 21 décembre 2006). Passé ce délai, il devra être actualisé.

Le présent rapport n'a de valeur que pour la date de la visite et est exclusivement limité à l'état relatif à la présence de termite dans le bâtiment objet de la mission.
Le présent rapport ne peut être reproduit qu'intégralement et avec l'autorisation écrite préalable de son auteur.

NOTE 1 Si le donneur d'ordre le souhaite, il fait réaliser une recherche de ces agents dont la méthodologie et les éléments sont décrits dans la norme NF P 03-200.

NOTE 2 Dans le cas de la présence de termites, il est rappelé l'obligation de déclaration en mairie de l'infestation prévue aux articles L 133-4 et R 133-3 du code de la construction et de l'habitation.

DATE DU RAPPORT : **16/05/2018**
OPERATEUR : **Jean-Marc BERVILLE**

CACHET

THERMODAS
BP 2410 - 97199 JARRY Cedex
Tél : 0690 25 52 02 / 0690 73 47 48
Fax : 09 72 13 01 54
email : thermotas@hotmail.com

SIGNATURE

NOTE 3 Conformément à l'article L271-6 du CCH, l'opérateur ayant réalisé cet état relatif à la présence de termites n'a aucun lien de nature à porter atteinte à son impartialité et à son indépendance ni avec le propriétaire ou son mandataire qui fait appel à lui, ni avec une entreprise pouvant réaliser des travaux sur des ouvrages pour lesquels il lui est demandé d'établir cet état.

NOTE 4 Le présent rapport est établi par une personne dont les compétences sont certifiées par **QUALIXPERT**.

Etat des servitudes 'risques' et d'information sur les sols

aléas naturels, miniers ou technologiques, sismicité et pollution des sols

! **Attention** ... s'ils n'impliquent pas d'obligation ou d'interdiction réglementaire particulière, les aléas connus ou prévisibles qui peuvent être signalés dans les divers documents d'information préventive et concerner l'immeuble, ne sont pas mentionnés par cet état.

Cet état, à remplir par le vendeur ou le bailleur, est destiné à être en **annexe** d'un contrat de vente ou de location d'un immeuble.

Cet état est établi sur la base des informations mises à disposition par arrêté préfectoral

n° 2015-66/CAB/SIDPC du 23 Octobre 2015

mis à jour le

Adresse de l'immeuble

23, Cours NOLIVOS, et rue du Docteur CABRE
N° lot: 02,03,04

code postal ou Insee

97100

commune

BASSE TERRE

Situation de l'immeuble au regard d'un plan de prévention des risques naturels (PPRN)

> L'immeuble est situé dans le périmètre d'un PPR N

NON

1

prescrit

anticipé

approuvé

date

¹ Si oui, les risques naturels pris en considération sont liés à :

inondation

crue torrentielle

remontée de nappe

avalanche

cyclone

mouvement de terrain

sécheresse géotechnique

feux de forêt

séisme

volcan

autres

Extraits des documents de référence permettant la localisation de l'immeuble au regard des risques pris en compte :

> L'immeuble est concerné par des prescriptions de travaux dans le règlement du PPRN

NON

2

² si oui, les travaux prescrits par le règlement du ou des PPR naturels ont été réalisés

NON

Situation de l'immeuble au regard du plan de prévention de risques miniers (PPRM)

> L'immeuble est situé dans le périmètre d'un PPR M

NON

3

prescrit

anticipé

approuvé

date

³ Si oui, les risques naturels pris en considération sont liés à :

mouvement de terrain

autres

Extraits des documents de référence permettant la localisation de l'immeuble au regard des risques pris en compte :

> L'immeuble est concerné par des prescriptions de travaux dans le règlement du PPRM

NON

4

⁴ Si oui, les travaux prescrits ont été réalisés

NON

Situation de l'immeuble au regard d'un plan de prévention de risques technologiques (PPR T)

> L'immeuble est situé dans le périmètre d'étude d'un PPR T prescrit et non encore approuvé

NON

5

⁵ Si oui, les risques technologiques pris en considération dans l'arrêté de prescription sont liés à :

effet toxique

effet thermique

effet de surpression

> L'immeuble est situé dans le périmètre d'exposition aux risques d'un PPR T approuvé

NON

Extraits des documents de référence permettant la localisation de l'immeuble au regard des risques pris en compte :

> L'immeuble est situé en secteur d'expropriation ou de délaissement

NON

> L'immeuble est situé en zone de prescription

NON

⁶ Si la transaction concerne un logement, les travaux prescrits ont été réalisés

NON

⁶ Si la transaction ne concerne pas un logement, l'information sur le type de risques auxquels l'immeuble est exposé ainsi que leur gravité, probabilité et cinétique, est jointe à l'acte de vente ou au contrat de location

NON

Situation de l'immeuble au regard du zonage sismique réglementaire

> L'immeuble se situe dans une commune de sismicité classée en

zone 1

zone 2

zone 3

zone 4

zone 5

très faible

faible

modérée

moyenne

forte

Information relative à la pollution de sols

> Le terrain est situé en secteur d'information sur les sols (SIS)

NON

Information relative aux sinistres indemnisés par l'assurance suite à une catastrophe N/M/T (naturelle, minière ou technologique)

> L'information est mentionnée dans l'acte de vente

NON

vendeur / bailleur
SCI ELMIRA

date / lieu
16/05/2018 / Baie-Mahault

acquéreur / locataire

Qui, quand et comment remplir l'état des servitudes risques et d'information sur les sols ?

Quelles sont les personnes concernées ?

• Au terme des articles L. 125-5, L125-6 et L125-7 et R 125-23 à 27 du Code de l'environnement, les acquéreurs ou locataires de bien immobilier, de toute nature, doivent être informés par le vendeur ou le bailleur, qu'il s'agisse ou non d'un professionnel de l'immobilier, des risques et pollutions auxquels ce bien est exposé. Un état des servitudes risques et d'information sur les sols, fondé sur les informations transmises par le Préfet de département, doit être en annexe de tout type de contrat de location écrit, de la réservation pour une vente en l'état futur d'achèvement, de la promesse de vente ou de l'acte réalisant ou constatant la vente de ce bien immobilier qu'il soit bâti ou non bâti.

Quand faut-il établir un état des servitudes risques et d'information sur les sols ?

• L'état des servitudes risques et d'information sur les sols est obligatoire lors de toute transaction immobilière en annexe de tout type de contrat de location écrit, de réservation d'un bien en l'état futur d'achèvement, de la promesse de vente ou de l'acte réalisant ou constatant la vente.

Quel est le champ d'application de cette obligation ?

• Cette obligation d'information s'applique dans chacune des communes dont la liste est arrêtée par le Préfet du département, pour les biens immobiliers bâtis ou non bâtis situés :

1. dans le périmètre d'exposition aux risques délimité par un plan de prévention des risques technologiques ayant fait l'objet d'une approbation par le Préfet ;
2. dans une zone exposée aux risques délimitée par un plan de prévention des risques naturels prévisibles ou des risques miniers résiduels approuvé par le Préfet ou dont certaines dispositions ont été rendues immédiatement opposables en application de l'article L. 562-2 du Code de l'environnement ;
3. dans le périmètre mis à l'étude dans le cadre de l'élaboration d'un plan de prévention des risques technologiques, d'un plan de prévention des risques naturels prévisibles ou de risques miniers résiduels prescrit par le Préfet ;
4. dans une des zones de sismicité 2, 3, 4 ou 5 mentionnées par les articles R 563-4 et D 563-8-1 du Code de l'environnement ;
5. dans un secteur d'information sur les sols.

NB : Le terme bien immobilier s'applique à toute construction individuelle ou collective, à tout terrain, parcelle ou ensemble des parcelles contiguës appartenant à un même propriétaire ou à une même indivision.

Où consulter les documents de référence ?

• Pour chaque commune concernée, le préfet du département arrête :

- la liste des terrains présentant une pollution ;
- la liste des risques à prendre en compte ;

- la liste des documents auxquels le vendeur ou le bailleur peut se référer.

• L'arrêté préfectoral comporte en annexe, pour chaque commune concernée :

1. la note de présentation du ou des plans de prévention ainsi que des secteurs concernés, excepté pour les plans de prévention des risques technologiques ;
2. un ou plusieurs extraits des documents graphiques permettant de délimiter les secteurs d'information sur les sols, les zones exposées aux risques pris en compte, de préciser leur nature et, dans la mesure du possible, leur intensité dans chacune des zones ou périmètres délimités ;
3. le règlement des plans de prévention des risques définissant notamment les prescriptions et obligations ;
4. le zonage réglementaire de sismicité : 2, 3, 4 ou 5 défini par décret.

• Le préfet adresse copie de l'arrêté au maire de chaque commune intéressée et à la chambre départementale des notaires.

• L'arrêté est affiché réglementairement en mairie et publié au recueil des actes administratifs de l'Etat dans le département.

• Un avis de publication de l'arrêté est inséré dans un journal diffusé dans le département.

• Les arrêtés sont mis à jour :

- lors de la prescription d'un nouveau plan de prévention des risques naturels, miniers ou technologiques ou de modifications relatives à la sismicité et/ou lors de la révision annuelle des secteurs d'information sur les sols ;

- lors de l'entrée en vigueur d'un arrêté préfectoral rendant immédiatement opposables certaines dispositions d'un plan de prévention des risques naturels prévisibles ou miniers résiduels, ou approuvant un plan de prévention des risques ou approuvant la révision d'un de ces plans ;

- lorsque des informations nouvelles portées à la connaissance du préfet permettent de modifier l'appréciation de la sismicité locale, des secteurs d'information sur les sols, de la nature ou de l'intensité des risques auxquels se trouve exposée tout ou partie d'une commune.

• Les documents mentionnés ci-dessus peuvent être consultés en mairie des communes concernées ainsi qu'à la préfecture et dans les sous-préfectures du département où est situé le bien mis en vente ou en location. Ils sont directement consultables sur Internet à partir du site de la préfecture de département.

Qui établit l'état des servitudes risques et d'information sur les sols ?

• L'état des servitudes risques et d'information sur les sols est établi directement par le vendeur ou le bailleur, le cas échéant avec l'aide d'un professionnel qui intervient dans la vente ou la location du bien.

• Il doit être établi moins de six mois avant la date de conclusion de tout type de contrat de location écrit, de la réservation pour une vente en l'état futur d'achèvement, de la promesse de vente ou de l'acte réalisant ou constatant la vente du bien immobilier auquel il est annexé.

• Il est valable pour la totalité de la durée du contrat et de son éventuelle reconduction. En cas de colocation, il est fourni à chaque signataire lors de sa première entrée dans les lieux. Le cas échéant, il est actualisé en cas d'une entrée différée d'un des colocataires.

Quelles informations doivent figurer ?

• L'état des servitudes risques et d'information sur les sols mentionne la sismicité, l'inscription dans un secteur d'information sur les sols et les risques naturels, miniers ou technologiques pris en compte dans le ou les plans de prévention prescrits, appliqués par anticipation ou approuvés.

• Il mentionne si l'information relative à l'indemnisation post catastrophes et/ou celles spécifiques aux biens en dehors des logements, est mentionnée dans le contrat de vente ou de location.

• Il mentionne aussi la réalisation ou non des travaux prescrits vis-à-vis de l'immeuble par le règlement du plan de prévention des risques approuvé.

• Il est accompagné des extraits des documents graphiques de référence permettant de localiser le bien au regard des secteurs d'information des sols et des zonages réglementaires vis-à-vis des risques.

• Pour les biens autres que les logements concernés par un plan de prévention des risques technologiques, il est accompagné, en application de l'article R.125-26 et lorsque celle-ci a été reçue par le vendeur ou le bailleur, de l'information sur le type de risques auxquels le bien est soumis, ainsi que la gravité, la probabilité et la cinétique de ces risques.

Comment remplir l'état des servitudes risques et d'information sur les sols ?

• Il faut d'une part reporter au bien, les informations contenues dans l'arrêté préfectoral et dans les documents de référence et d'autre part, le compléter des cartographies et des informations propres à l'immeuble : sinistres indemnisés, prescription et réalisation de travaux.

Faut-il conserver une copie de l'état des servitudes risques et d'information sur les sols ?




• Le vendeur ou le bailleur doit conserver une copie de l'état des servitudes risques et d'information sur les sols, daté et visé par l'acquéreur ou le locataire, pour être en mesure de prouver qu'il a bien été remis lors de la signature du contrat de vente ou du bail.

**information sur les sols et les risques naturels, miniers ou technologiques pour en savoir plus,
consultez le site Internet : www.georisques.gouv.fr**

Ministère de la transition écologique et solidaire - Tour Séquoia 92055 La Défense cedex

ANNEXES

ATTESTATION(S) DE CERTIFICATION

		Certificat N° C0925 Monsieur Jean-Marc BERVILLE Certifié dans le cadre du processus de certification PR04 consultable sur www.qualixpert.com conformément à l'ordonnance 2005-655 titre III du 8 juin 2005 et au décret 2006-1114 du 05 septembre 2006. dans le(s) domaine(s) suivant(s) :	
Etat relatif à la présence de termites dans le bâtiment mention départements et territoires d'outre mer	Certificat valable Du 04/09/2017 au 03/09/2022	Arrêté du 30 octobre 2006 modifié définissant les critères de certification des compétences des personnes physiques réalisant l'état relatif à la présence de termites dans le bâtiment et les critères d'accréditation des organismes de certification.	
Amiante avec mention	Certificat valable Du 04/09/2017 au 03/09/2022	Arrêté du 25 juillet 2016 définissant les critères de certification des compétences des personnes physiques opérateurs de repérages, d'évaluation périodique de l'état de conservation des matériaux et produits contenant de l'amiante, et d'examen visuel après travaux dans les immeubles bâtis et les critères d'accréditation des organismes de certification.	
Etat des installations intérieures d'électricité	Certificat valable Du 20/11/2013 au 19/11/2018	Arrêté du 8 juillet 2008 modifié définissant les critères de certification des compétences des personnes physiques réalisant l'état de l'installation intérieure d'électricité et les critères d'accréditation des organismes de certification.	
Date d'établissement le vendredi 21 avril 2017 Marjorie ALBERT Directrice Administrative P10 			
LCC 17, rue Borrel - 81100 CASTRES Tél. 05.63 73 06 13 - Fax 05.63.73 32 87 - www.qualixpert.com			

ATTESTATION SUR L'HONNEUR

Conformément à l'article R.271-3 du Code de la Construction et de l'Habitation, je soussigné, Jean-Marc BERVILLE, atteste sur l'honneur être en situation régulière au regard des articles L.271-6 et disposer des moyens en matériel et en personnel nécessaires à l'établissement des états, constats et diagnostics composant le Dossier de Diagnostic Technique (DDT).

Ainsi, ces divers documents sont établis par un opérateur :

- présentant des garanties de compétence et disposant d'une organisation et de moyens appropriés,
- ayant souscrit une assurance permettant de couvrir les conséquences d'un engagement de sa responsabilité en raison de ses interventions (montant de la garantie de **305000 €** par sinistre et 500000 € par année d'assurance),
- n'ayant aucun lien de nature à porter atteinte à son impartialité et à son indépendance ni avec le propriétaire ou son mandataire qui fait appel à elle, ni avec une entreprise pouvant réaliser des travaux sur les ouvrages, installations ou équipements pour lesquels il lui est demandé d'établir l'un des documents constituant le Dossier de Diagnostic Technique.

Nous vous prions d'agréer l'expression de nos sincères salutations.



ATTESTATION D'ASSURANCE



ATTESTATION D'ASSURANCE RESPONSABILITE CIVILE PROFESSIONNELLE

Nous soussignés, Cabinet CONDORCET, 2 Rue Grignan – 13001 Marseille, attestons par la présente que la Société :

SARL THERMODAS
BP 2410
97199 JARRY CEDEX

a souscrit auprès de la compagnie ALLIANZ, 1 cours Michelet, CS 30051, 92076 Paris La Défense Cedex, un contrat d'assurances « Responsabilité civile professionnelle Diagnostiqueur Immobilier », sous le numéro N°80810702.

ACTIVITES DECLAREES PAR L'ASSURE : **DIAGNOSTIC IMMOBILIER:**

Diagnostic de performance énergétique	Diagnostic termites
Evaluation valeur vénale et locative	Dossier technique amiante
DRIP- Diagnostic de risque d'intoxication au plomb	Etat des lieux
Contrôle périodique amiante	Etat parasitaire
Diagnostic amiante avant travaux / démolition	Loi Carrez
Diagnostic amiante avant vente	Risques naturels et technologiques
Etat de l'installation intérieure de l'électricité	Diagnostic humidité
Diagnostic sécurité piscine	Loi

Scellier

La garantie du contrat porte exclusivement :

- Sur les diagnostics et expertises immobiliers désignés ci-dessus,
- Et à condition qu'ils et elles soient réalisés par des personnes possédant toutes les certifications correspondantes exigées par la réglementation

Période de validité : du 01/10/2017 au 30/09/2018

L'attestation est valable sous réserve du paiement des cotisations.

La Société ALLIANZ garantit l'Adhérent dans les termes et limites des conditions générales n° COM08813, des conventions spéciales n° DIG20704 et des conditions particulières (feuillelet d'adhésion 80810702), établies sur les bases des déclarations de l'adhérent. Les garanties sont subordonnées au paiement des cotisations d'assurances pour la période de la présente attestation.

Tél. : 09 72 36 90 00

2 rue Grignan 13001 Marseille

contact@cabinetcondorcet.com • www.cabinetcondorcet.com

Service Réclamation : contact@cabinetcondorcet.com - 2 Rue Grignan 13001 Marseille 09 72 36 90 00

SAS au capital de 50 000 € - RCS Marseille 494 253 982 - Immatriculation ORIAS 07 026 627 www.orias.fr - Sous le contrôle de l'ACPR

Autorité de contrôle Prudential et Résolution - 61 Rue Taitbout 75009 Paris