

## Etat des Risques et Pollutions

En application des articles L125-5 à 7 et R125-26 du code de l'environnement.

Référence : 24-05-01

Date de réalisation : 3 mai 2024 (Valable 6 mois)

Selon les informations mises à disposition par arrêté préfectoral :

N° DEAL/RED-971-2019-11-06-002 du 6 novembre 2019.

### REFERENCES DU BIEN

Adresse du bien

52, Rue PERRINON

97130 Capesterre-Belle-Eau

Référence(s) cadastrale(s):

AP0443

ERP établi selon les parcelles localisées au cadastre.

Vendeur



### SYNTHESES

A ce jour, la commune est soumise à l'obligation d'Information Acquéreur Locataire (IAL). Une déclaration de sinistre indemnisé est nécessaire.

Etat des Risques et Pollutions (ERP)						
Votre commune				Votre immeuble		
Type	Nature du risque	Etat de la procédure	Date	Concerné	Travaux	Réf.
PPRn	Inondation	approuvé	03/03/2008	non	non	p.3
PPRn	Inondation Houle cyclonique	approuvé	03/03/2008	non	non	p.3
PPRn	Mouvement de terrain	approuvé	03/03/2008	non	non	p.4
PPRn	Séisme	approuvé	03/03/2008	oui	oui <sup>(1)</sup>	p.4
PPRn	Eruption volcanique	approuvé	03/03/2008	oui	non	p.5
PPRn	Phénomène lié à l'atmosphère Cyclone/ouragan (vent)	approuvé	03/03/2008	oui	non	p.5
Zonage de sismicité : 5 - Forte <sup>(2)</sup>				oui	-	-
Zonage du potentiel radon : 1 - Faible <sup>(3)</sup>				non	-	-
Commune non concernée par la démarche d'étude du risque lié au recul du trait de côte.						

Etat des risques approfondi (Synthèse Risque Argile / ENSA / ERPS)	Concerné	Détails
Zonage du retrait-gonflement des argiles	Non	Aléa Aucune donnée
Plan d'Exposition au Bruit <sup>(4)</sup>	Non	-
Basias, Basol, Icpe	Oui	4 sites* à - de 500 mètres

\*ce chiffre ne comprend pas les sites non localisés de la commune.

(1) cf. section "Prescriptions de travaux".







(2) Zonage sismique de la France d'après l'annexe des articles R563-1 à 8 du Code de l'Environnement modifiés par les Décrets n°2010-1254 et n°2010-1255 du 22 octobre 2010 ainsi que par l'Arrêté du 22 octobre 2010 (nouvelles règles de construction parasismique - EUROCODE 8).

(3) Situation de l'immeuble au regard des zones à potentiel radon du territoire français définies à l'article R.1333-29 du code de la santé publique modifié par le Décret n°2018-434 du 4 juin 2018, délimitées par l'Arrêté interministériel du 27 juin 2018.

(4) Information cartographique consultable en mairie et en ligne à l'adresse suivante : <https://www.geoportail.gouv.fr/donnees/plan-dexposition-au-bruit-peb>

**Attention, les informations contenues dans le second tableau de synthèse ci-dessus sont données à titre informatif. Pour plus de détails vous pouvez commander un Etat des risques approfondi.**

Attention, les informations contenues dans ce tableau de synthèse sont données à titre informatif et ne sont pas détaillées dans ce document.

Etat des risques complémentaires (Géorisques)			
Risques		Concerné	Détails
 <b>Inondation</b>	TRI : Territoire à Risque important d'Inondation	<b>Non</b>	-
	AZI : Atlas des Zones Inondables	<b>Oui</b>	<i>Présence d'un AZI sur la commune sans plus d'informations sur l'exposition du bien.</i>
	PAPI : Programmes d'actions de Prévention des Inondations	<b>Non</b>	-
	Remontées de nappes	-	<i>Données indisponibles</i>
 <b>Installation nucléaire</b>		<b>Non</b>	-
 <b>Mouvement de terrain</b>		<b>Non</b>	-
 <b>Pollution des sols, des eaux ou de l'air</b>	BASOL : Sites pollués ou potentiellement pollués	<b>Non</b>	-
	BASIAS : Sites industriels et activités de service	<b>Oui</b>	<i>Le bien se situe dans un rayon de 500 mètres d'un ou plusieurs sites identifiés.</i>
	ICPE : Installations industrielles	<b>Oui</b>	<i>Le bien se situe dans un rayon de 1000 mètres d'une ou plusieurs installations identifiées.</i>
 <b>Cavités souterraines</b>		<b>Oui</b>	<i>Le bien se situe dans un rayon de 500 mètres autour d'une cavité identifiée.</i>
 <b>Canalisation TMD</b>		-	<i>Données indisponibles</i>

Source des données : <https://www.georisques.gouv.fr/>

## SOMMAIRE

Synthèses.....	1
Imprimé officiel.....	5
Localisation sur cartographie des risques .....	6
Déclaration de sinistres indemnisés.....	9
Argiles - Information relative aux travaux non réalisés .....	10
Prescriptions de travaux, Documents de référence, Conclusions.....	11
Annexes.....	12

## État des Risques et Pollutions

Cet état, à remplir par le vendeur ou le bailleur, est destiné à être joint en annexe d'un contrat de vente ou de location d'un bien immobilier et à être remis, dès la première visite, au potentiel acquéreur par le vendeur ou au potentiel locataire par le bailleur. Il doit dater de moins de 6 mois et être actualisé, si nécessaire, lors de l'établissement de la promesse de vente, du contrat préliminaire, de l'acte authentique ou du contrat de bail.

### Situation du bien immobilier (bâti ou non bâti)

Document réalisé le : 03/05/2024

Parcelle(s) : AP0443

52, Rue PERRINON 97130 Capesterre-Belle-Eau

### Situation de l'immeuble au regard de plans de prévention des risques naturels [PPRn]

L'immeuble est situé dans le périmètre d'un PPRn **prescrit** oui  non

L'immeuble est situé dans le périmètre d'un PPRn **appliqué par anticipation** oui  non

L'immeuble est situé dans le périmètre d'un PPRn **approuvé** oui  non

Les risques naturels pris en compte sont liés à : (les risques grisés ne font pas l'objet d'une procédure PPR sur la commune)

Inondation  Crue torrentielle  Remontée de nappe  Submersion marine  Avalanche

Mouvement de terrain  Mvt terrain-Sécheresse  Séisme  Cyclone  Eruption volcanique

Feu de forêt  autre

L'immeuble est concerné par des prescriptions de travaux dans le règlement du ou des PPRn oui<sup>1</sup>  non

si oui, les travaux prescrits par le règlement du PPR naturel ont été réalisés <sup>1</sup> oui  non

### Situation de l'immeuble au regard de plans de prévention des risques miniers [PPRm]

L'immeuble est situé dans le périmètre d'un PPRm **prescrit** oui  non

L'immeuble est situé dans le périmètre d'un PPRm **appliqué par anticipation** oui  non

L'immeuble est situé dans le périmètre d'un PPRm **approuvé** oui  non

Les risques miniers pris en compte sont liés à : (les risques grisés ne font pas l'objet d'une procédure PPR sur la commune)

Risque miniers  Affaissement  Effondrement  Tassement  Emission de gaz

Pollution des sols  Pollution des eaux  autre

L'immeuble est concerné par des prescriptions de travaux dans le règlement du ou des PPRm oui  non

si oui, les travaux prescrits par le règlement du PPR miniers ont été réalisés oui  non

### Situation de l'immeuble au regard de plans de prévention des risques technologiques [PPRT]

L'immeuble est situé dans le périmètre d'un PPRt **approuvé** oui  non

L'immeuble est situé dans le périmètre d'un PPRt **prescrit** oui  non

Les risques technologiques pris en compte sont liés à : (les risques grisés ne font pas l'objet d'une procédure PPR sur la commune)

Risque Industriel  Effet thermique  Effet de surpression  Effet toxique  Projection

L'immeuble est situé en secteur d'expropriation ou de délaissement oui  non

L'immeuble est situé en zone de prescription oui  non

Si la transaction concerne un logement, les travaux prescrits ont été réalisés oui  non

Si la transaction ne concerne pas un logement, l'information sur le type de risques auxquels l'immeuble est exposé ainsi que leur gravité, probabilité et cinétique, est jointe à l'acte de vente ou au contrat de location\* oui  non

\*Information à compléter par le vendeur / bailleur, disponible auprès de la Préfecture

### Situation de l'immeuble au regard du zonage sismique réglementaire

L'immeuble est situé dans une zone de sismicité classée en : zone 1  zone 2  zone 3  zone 4  zone 5

Très faible Faible Modérée Moyenne Forte

### Situation de l'immeuble au regard du zonage réglementaire à potentiel radon

L'immeuble se situe dans une zone à potentiel radon : zone 1  zone 2  zone 3

Faible Faible avec facteur de transfert Significatif

### Information relative aux sinistres indemnisés par l'assurance suite à une catastrophe N/M/T (catastrophe naturelle, minière ou technologique)

L'immeuble a donné lieu au versement d'une indemnité à la suite d'une catastrophe N/M/T\* oui  non

\*Information à compléter par le vendeur / bailleur

### Information relative à la pollution des sols

L'immeuble est situé dans un Secteur d'Information sur les Sols (SIS) oui  non  sans objet

Aucun secteur relatif à l'information sur les sols n'a été arrêté par le Préfet à ce jour

### Situation de l'immeuble au regard du recul du trait de côte (RTC)

L'immeuble est situé sur une commune concernée par le recul du trait de côte et listée par décret oui  non

L'immeuble est situé dans une zone exposée au recul du trait de côte identifiée par un document d'urbanisme : oui, à horizon d'exposition de 0 à 30 ans  oui, à horizon d'exposition de 30 à 100 ans  non  zonage indisponible

L'immeuble est concerné par des prescriptions applicables à cette zone oui  non

L'immeuble est concerné par une obligation de démolition et de remise en état à réaliser oui  non

\*Information à compléter par le vendeur / bailleur

### Parties concernées

**Vendeur** \_\_\_\_\_ à \_\_\_\_\_ le \_\_\_\_\_

**Acquéreur** \_\_\_\_\_ à \_\_\_\_\_ le \_\_\_\_\_

<sup>1</sup> cf. section 'Réglementation et prescriptions de travaux'.

1. Partie à compléter par le vendeur - bailleur - donateur - partie 1 et sur sa seule responsabilité

Attention ! S'ils n'impliquent pas d'obligation ou d'interdiction réglementaire particulière, les aléas connus ou prévisibles qui peuvent être signalés dans les divers documents d'information préventive et concerner le bien immobilier, ne sont pas mentionnés par cet état.



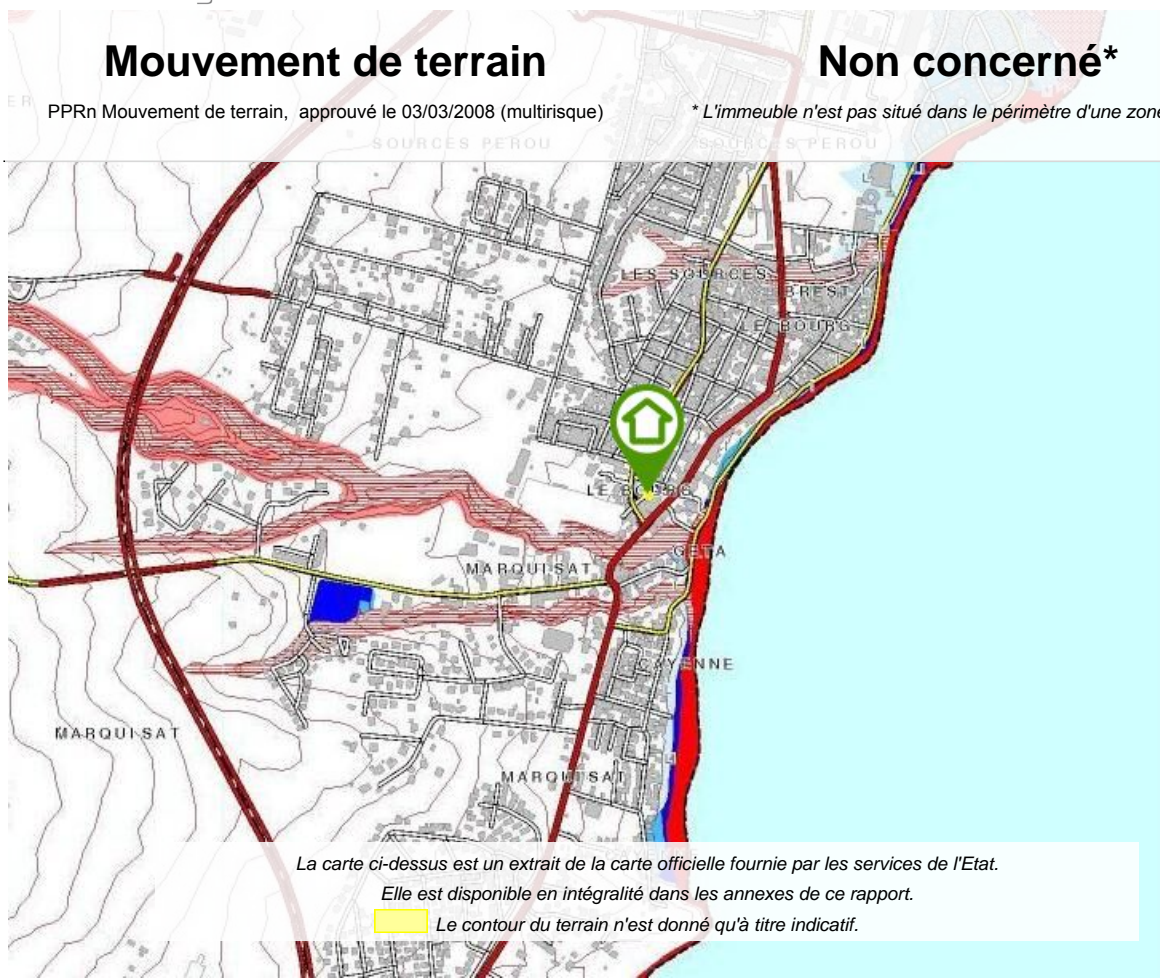


## Mouvement de terrain

PPRn Mouvement de terrain, approuvé le 03/03/2008 (multirisque)

## Non concerné\*

\* L'immeuble n'est pas situé dans le périmètre d'une zone à risques



## Séisme

PPRn Séisme, approuvé le 03/03/2008 (multirisque)

## Concerné\*

\* Conformément à l'annexe des articles R563-1 à R563-8 du Code de l'Environnement modifiés par les Décrets n°2010-1254 et n°2010-1255 du 22 octobre 2010 ainsi que par l'Arrêté du 22 octobre 2010, l'intégralité de la commune est exposée au risque sismique.

## Eruption volcanique

PPRn Eruption volcanique, approuvé le 03/03/2008 (multirisque)

**Concerné\***

---

*\* Aucune cartographie n'est disponible pour ce PPR.  
Par conséquent, l'intégralité du territoire communal est considérée comme concernée.*

---

## Phénomène lié à l'atmosphère

PPRn Cyclone/ouragan (vent), approuvé le 03/03/2008 (multirisque)

**Concerné\***

---

*\* Aucune cartographie n'est disponible pour ce PPR.  
Par conséquent, l'intégralité du territoire communal est considérée comme concernée.*



## Déclaration de sinistres indemnisés

en application des articles L 125-5 et R125-26 du Code de l'environnement

Si, à votre connaissance, l'immeuble a fait l'objet d'une indemnisation suite à des dommages consécutifs à des événements ayant eu pour conséquence la publication d'un arrêté de catastrophe naturelle, cochez ci-dessous la case correspondante dans la colonne "Indemnisé".

### Arrêtés CATNAT sur la commune

Risque	Début	Fin	JO	Indemnisé
Par une crue (débordement de cours d'eau) - Par ruissellement et coulée de boue	21/10/2023	22/10/2023	10/12/2023	<input type="checkbox"/>
Par une crue (débordement de cours d'eau) - Par ruissellement et coulée de boue	16/09/2022	18/09/2022	24/09/2022	<input type="checkbox"/>
Mouvement de terrain	16/09/2022	18/09/2022	10/06/2023	<input type="checkbox"/>
Cyclone/ouragan (vent)	19/09/2017	19/09/2017	29/11/2017	<input type="checkbox"/>
Par une crue (débordement de cours d'eau) - Par ruissellement et coulée de boue	18/09/2017	19/09/2017	24/09/2017	<input type="checkbox"/>
Marée de tempête	18/09/2017	19/09/2017	24/09/2017	<input type="checkbox"/>
Inondation - Par ruissellement et coulée de boue	13/10/2012	14/10/2012	14/03/2013	<input type="checkbox"/>
Par submersion marine	17/08/2007	17/08/2007	16/11/2007	<input type="checkbox"/>
Séisme	21/11/2004	21/11/2004	15/01/2005	<input type="checkbox"/>
Par une crue (débordement de cours d'eau) - Par ruissellement et coulée de boue	18/11/2004	18/11/2004	15/01/2005	<input type="checkbox"/>
Par une crue (débordement de cours d'eau) - Par ruissellement et coulée de boue	18/05/2004	18/05/2004	15/01/2005	<input type="checkbox"/>
Par une crue (débordement de cours d'eau) - Par ruissellement et coulée de boue	19/11/1999	19/11/1999	19/03/2000	<input type="checkbox"/>
Par une crue (débordement de cours d'eau) - Par ruissellement et coulée de boue	20/10/1998	21/10/1998	24/03/1999	<input type="checkbox"/>
Par une crue (débordement de cours d'eau) - Par ruissellement et coulée de boue				
Par submersion marine - Mouvement de terrain	14/09/1995	15/09/1995	23/09/1995	<input type="checkbox"/>
Cyclone/ouragan (vent)				
Par une crue (débordement de cours d'eau) - Par ruissellement et coulée de boue				
Par submersion marine - Mouvement de terrain	04/09/1995	07/09/1995	23/09/1995	<input type="checkbox"/>
Cyclone/ouragan (vent)				

Pour en savoir plus, chacun peut consulter en préfecture ou en mairie, le dossier départemental sur les risques majeurs, le document d'information communal sur les risques majeurs et, sur internet, le portail dédié à la prévention des risques majeurs : <https://www.georisques.gouv.fr/>

Préfecture : Basse-Terre - Guadeloupe  
 Commune : Capesterre-Belle-Eau

**Adresse de l'immeuble :**  
 52, Rue PERRINON  
 Parcelle(s) : AP0443  
 97130 Capesterre-Belle-Eau  
 France

Etabli le : \_\_\_\_\_

Vendeur : \_\_\_\_\_

Acquéreur : \_\_\_\_\_

## Argiles - Information relative aux travaux non réalisés

Conformément aux dispositions de l'article R125-24 du Code de l'environnement pris en son dernier alinéa :

*« En cas de vente du bien assuré et lorsqu'il dispose du rapport d'expertise qui lui a été communiqué par l'assureur conformément à l'article L. 125-2 du code des assurances, le vendeur joint à l'état des risques la liste des travaux permettant un arrêt des désordres existants non réalisés bien qu'ayant été indemnisés ou ouvrant droit à une indemnisation et qui sont consécutifs à des dommages matériels directs causés par le phénomène naturel de mouvements de terrain différentiels consécutifs à la sécheresse et à la réhydratation des sols survenus pendant la période au cours de laquelle il a été propriétaire du bien ».*

	Oui	Non
L'immeuble présente des désordres répondant aux critères énoncés dans l'article ci-dessus reproduit.	<input type="checkbox"/>	<input type="checkbox"/>

Le vendeur doit joindre à l'état des risques la liste des travaux non encore réalisés permettant un arrêt de ces désordres.

## Prescriptions de travaux

Pour le PPR « Séisme » approuvé le 03/03/2008, des prescriptions s'appliquent dans les cas suivants :

- Quelle que soit la zone et sous la condition "bâtiment, ouvrage ou équipement construit avant 1998: propriétaire ou locataire (en cas de bail emphytéotique ou de bail à réhabilitation), ou concessionnaire (en cas de concession d'une durée au moins égale à 12 ans et sauf indication contraire dans le contrat relatif à la concession)." : référez-vous au règlement, page(s) 20,21

---

## Documents de référence

> Règlement du PPRn multirisque, approuvé le 03/03/2008 (disponible en mairie ou en Préfecture)

*Sauf mention contraire, ces documents font l'objet d'un fichier complémentaire distinct et disponible auprès du prestataire qui vous a fourni cet ERP.*

---

## Conclusions

L'Etat des Risques délivré par THERMODAS en date du 03/05/2024 fait apparaître que la commune dans laquelle se trouve le bien fait l'objet d'un arrêté préfectoral n°DEAL/RED-971-2019-11-06-002 en date du 06/11/2019 en matière d'obligation d'Information Acquéreur Locataire sur les Risques Naturels, Miniers et Technologiques.

Selon les informations mises à disposition dans le Dossier Communal d'Information, le BIEN est ainsi concerné par :

- Le risque Séisme et par la réglementation du PPRn multirisque approuvé le 03/03/2008  
Des prescriptions de travaux existent selon la nature de l'immeuble ou certaines conditions caractéristiques.
- Le risque Eruption volcanique et par la réglementation du PPRn multirisque approuvé le 03/03/2008  
Aucune prescription de travaux n'existe pour l'immeuble.
- Le risque Cyclone et par la réglementation du PPRn multirisque approuvé le 03/03/2008  
Aucune prescription de travaux n'existe pour l'immeuble.
- Le risque sismique (niveau 5, sismicité Forte) et par la réglementation de construction parasismique EUROCODE 8



Solutions PropTech

80 Route des Lucioles,  
Espaces de Sophia, Bâtiment C  
06560 SOPHIA ANTIPOLIS  
SIRET 514 061 738 00035  
RCS Grasse

---

## Sommaire des annexes

> Arrêté Préfectoral départemental n° DEAL/RED-971-2019-11-06-002 du 6 novembre 2019

> Cartographies :

- Cartographie réglementaire du PPRn multirisque, approuvé le 03/03/2008
- Fiche d'information des acquéreurs et des locataires sur la sismicité
- Cartographie réglementaire de la sismicité
- Fiche d'information des acquéreurs et des locataires sur le risque radon

*A titre indicatif, ces pièces sont jointes au présent rapport.*



PRÉFET DE LA RÉGION GUADELOUPE  
PRÉFET DE LA GUADELOUPE

DIRECTION DE L'ENVIRONNEMENT,  
DE L'AMÉNAGEMENT ET DU LOGEMENT

Service Risques Énergie et Déchets

### **Arrêté DEAL/RED du**

### **mettant à jour l'information des acquéreurs et des locataires de biens immobiliers sur les risques naturels et technologiques majeurs, les risques miniers et la pollution des sols en Guadeloupe**

Le préfet de la région Guadeloupe,  
préfet de la Guadeloupe,  
représentant de l'État dans les collectivités de Saint-Barthélemy et de Saint-Martin,  
Chevalier dans l'ordre de la légion d'honneur,  
Chevalier dans l'ordre des palmes académiques,

- Vu le code général des collectivités territoriales ;
- Vu le code de l'environnement, et notamment les articles L125-5 et les articles R125-23 à R125-27 ;
- Vu le code de la construction et de l'habitation, notamment ses articles L.271-4 et L.271-5 ;
- Vu le décret n°2004-374 du 29 avril 2004 relatif aux pouvoirs des préfets, à l'organisation et à l'action des services de l'État dans les régions et les départements ;
- Vu le décret n°2010-1254 du 22 octobre 2010 relatif à la prévention du risque sismique ;
- Vu le décret n°2010-1255 du 22 octobre 2010 portant définition des zones de sismicité du territoire français ;
- Vu le décret n°2011-765 du 28 juin 2011 relatif à la procédure d'élaboration, de révision et de modification des plans de prévention des risques naturels prévisibles ;
- Vu le décret du Président de la République du 9 mai 2018 portant nomination de Monsieur Philippe GUSTIN en qualité de préfet de la région Guadeloupe, préfet de la Guadeloupe, représentant de l'État dans les collectivités de Saint-Barthélemy et de Saint-Martin ;
- Vu l'arrêté du 27 juin 2018 portant délimitation des zones à potentiel radon du territoire français ;
- Vu l'arrêté du 13 juillet 2018 modifiant l'arrêté du 13 octobre 2005 et portant définition d'un nouveau modèle d'imprimé de l'état des risques naturels et technologiques ;
- Vu l'arrêté préfectoral n°2015-060 du 23 octobre 2015 relatif à l'information des acquéreurs et des locataires de biens immobiliers sur les risques naturels et technologiques majeurs ;

Direction de l'environnement de l'aménagement et du logement de la Guadeloupe  
Saint-Phy – BP 54 – 97102 BASSE-TERRE Cédex  
Tél : 05 90 99 46 46 - Site internet : [www.guadeloupe.developpement-durable.gouv.fr](http://www.guadeloupe.developpement-durable.gouv.fr)

Considérant qu'aux termes du III de l'article R125-25 du code de l'environnement l'arrêté est mis à jour :

1. Lors de l'entrée en vigueur d'un arrêté préfectoral rendant immédiatement opposables certaines dispositions d'un plan de prévention des risques naturels prévisibles, ou approuvant un plan prévention des risques naturels prévisibles ou un plan de prévention des risques technologiques, ou approuvant la révision d'un de ces plans ;
2. Lorsque des informations nouvelles portées à la connaissance du préfet permettent de modifier l'appréciation de la nature ou de l'intensité des risques auxquels est susceptible de se trouver exposée tout ou partie d'une commune faisant l'objet d'un de ces plans ;

Considérant l'arrêté préfectoral n°DEAL/RED/RN du 15 mars 2017 portant prescription d'un plan de prévention des risques sismiques de la commune de Baie-Mahault ;

Considérant l'arrêté préfectoral n°DEAL/RED/RN du 15 mars 2017 portant prescription d'un plan de prévention des risques sismiques de la commune du Gosier ;

Considérant l'arrêté préfectoral n°DEAL/RED/RN/PPRN du 16 avril 2019 portant approbation de la modification du plan de prévention des risques naturels prévisibles de la commune de Basse-Terre ;

Considérant l'arrêté préfectoral n°DEAL/RED/RN/PPRN du 14 juin 2019 portant approbation de la révision du plan de prévention des risques naturels prévisibles de la commune de Petit-Bourg.

*Sur proposition de la secrétaire générale de préfecture  
de Guadeloupe,*

## **ARRÊTE**

**Article 1<sup>er</sup>** – L'arrêté préfectoral n° 2015-60 du 23 octobre 2015 sus-visé est abrogé.

**Article 2** – L'obligation d'information prévues aux I et II de l'article L.125-5 du code de l'environnement s'applique dans chacune des communes listées en annexe 1 du présent arrêté.

**Article 3** – L'obligation d'information prévues au IV de l'article L.125-5 du code de l'environnement s'applique pour l'ensemble des arrêtés portant reconnaissance de l'état de catastrophe naturelle ou technologique sur le territoire de la commune dans lequel se situe le bien.

Les communes ayant fait l'objet d'une reconnaissance de l'état de catastrophe naturelle ou technologique sont listées en annexe 2 du présent arrêté.

Cette annexe sera, le cas échéant, modifiée à l'occasion de chaque nouvelle reconnaissance de l'état catastrophe naturelle concernant une commune du département.

**Article 4** – Les fiches d'information communale et tous les éléments nécessaires à l'élaboration de l'état des risques naturels et technologiques pour l'information des acquéreurs et des locataires de biens immobiliers sont consultables en préfecture et dans mairies concernées.

La fiche d'information communale est également téléchargeable sur le site internet de la préfecture : [www.guadeloupe.pref.gouv.fr](http://www.guadeloupe.pref.gouv.fr).

**Article 5** – Le présent arrêté, ses annexes et la fiche d'information propre à chaque commune sont adressées aux maires du département et à la chambre départementale des notaires.

Le présent arrêté est affiché dans toutes les mairies et publié au recueil des actes administratifs de la préfecture de la région Guadeloupe.



Il est accessible sur le site internet de la préfecture.

**Article 6** – La secrétaire générale de la préfecture, le directeur de cabinet, le sous-préfet, le directeur de l'environnement, de l'aménagement et du logement et les maires sont chargés, chacun en ce qui le concerne, de l'exécution du présent arrêté.

*Basse-Terre, le 06 NOV. 2019*

Pour le préfet et par délégation,  
La Secrétaire Générale



Virginie KLES

***Délais et voies de recours –***

*La légalité de la présente décision peut-être contestée par toute personne ayant intérêt à agir, dans les deux mois qui suivent la date de sa notification ou de sa publication. À cet effet, cette personne peut saisir le tribunal administratif de Basse-Terre d'un recours contentieux. Elle peut également saisir d'un recours gracieux l'auteur de la décision ou d'un recours hiérarchique le ministre compétent. Cette démarche proroge le délai de recours contentieux qui doit être introduit dans les deux mois suivant la réponse. L'absence de réponse au terme des deux mois vaut rejet implicite.*

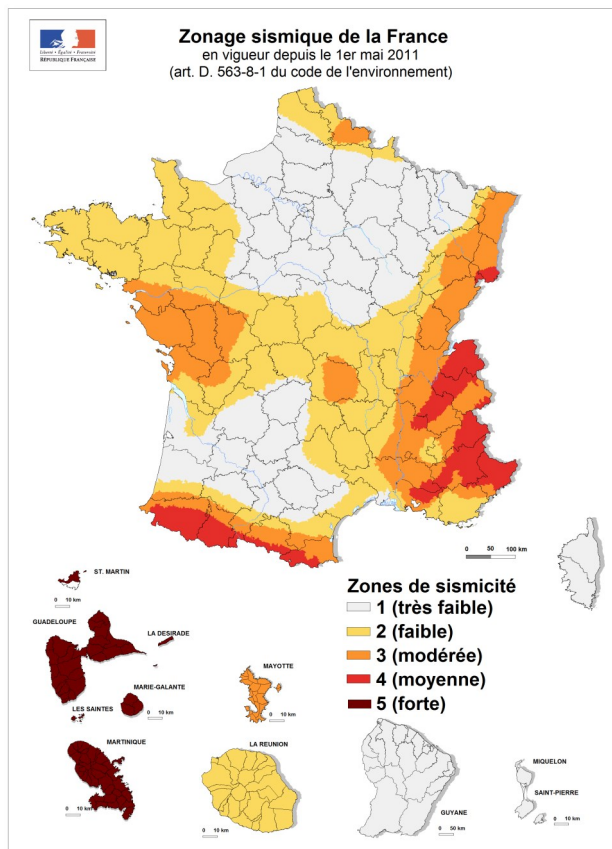
*Le tribunal administratif peut être saisi par l'application informatique « Télérecours citoyens » accessible par le site Internet [www.telerecours.fr](http://www.telerecours.fr)*





## Le zonage sismique sur ma commune

### Le zonage sismique de la France:



Les données de sismicité instrumentale et historique et des calculs de probabilité permettent d'aboutir à l'élaboration d'un zonage sismique. Cette analyse probabiliste représente la possibilité pour un lieu donné, d'être exposé à des secousses telluriques.

Elle prend en compte la répartition spatiale non uniforme de la sismicité sur le territoire français et a permis d'établir la cartographie ci-contre qui découpe le territoire français en 5 zones de sismicité: **très faible, faible, modérée, moyenne, forte**. Les constructeurs s'appuient sur ce zonage sismique pour appliquer des dispositions de constructions adaptées au degré d'exposition **au risque sismique**.

**La réglementation distingue quatre catégories d'importance (selon leur utilisation et leur rôle dans la gestion de crise):**

- I – bâtiments dans lesquels il n'y a aucune activité humaine nécessitant un séjour de longue durée**
- II – bâtiments de faible hauteur, habitations individuelles**
- III – établissements recevant du public, établissements scolaires, logements sociaux**
- IV – bâtiments indispensables à la sécurité civile et à la gestion de crise (hôpitaux, casernes de pompiers, préfectures ...)**

Pour les bâtiments neufs		1	2	3	4	5
I		Aucune exigence				
II		Aucune exigence		Règles CPMI-EC8 Zones 3/4	Règles CPMI-EC8 Zone 5	
		Aucune exigence	Eurocode 8			
III		Aucune exigence	Eurocode 8			
IV		Aucune exigence	Eurocode 8			

**Si vous habitez, construisez votre maison ou effectuez des travaux :**

- en **zone 1**, aucune règle parasismique n'est imposée ;
- en **zone 2**, aucune règle parasismique n'est imposée sur les maisons individuelles et les petits bâtiments. Les règles de l'Eurocode 8 sont imposées pour les logements sociaux et les immeubles de grande taille ;
- en **zone 3 et 4**, des règles simplifiées appelées CPMI –EC8 zone 3/4 peuvent s'appliquer pour les maisons individuelles;
- en **zone 5**, des règles simplifiées appelées CPMI-EC8 zone 5 peuvent s'appliquer pour les maisons individuelles.

**Pour connaître, votre zone de sismicité:** <https://www.georisques.gouv.fr/> - rubrique « Connaître les risques près de chez moi »

**Le moyen le plus sûr pour résister aux effets des séismes est la construction parasismique : concevoir et construire selon les normes parasismique en vigueur, tenir compte des caractéristiques géologiques et mécaniques du sol.**

**Pour en savoir plus:**

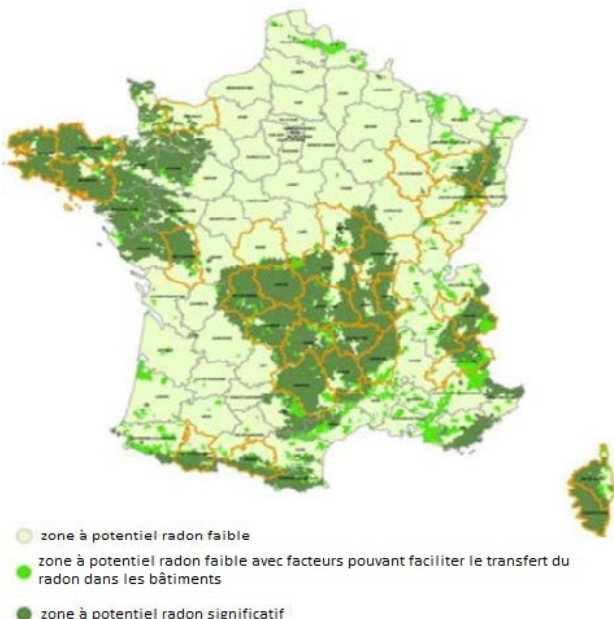
Qu'est-ce qu'un séisme, comment mesure-t-on un séisme ? → <https://www.georisques.gouv.fr/minformer-sur-un-risque/seisme>

Que faire en cas de séisme ? → <https://www.georisques.gouv.fr/me-preparer-me-protger/que-faire-en-cas-de-seisme>



## Le zonage radon sur ma commune

### Le zonage à potentiel radon des sols France métropolitaine



### Qu'est-ce que le radon?

Le radon est un gaz radioactif naturel inodore, incolore et inerte chimiquement. Il est issu de la désintégration de l'uranium et du radium présents dans le sol et les roches.

Le radon est présent partout : dans l'air, le sol, l'eau avec une concentration très variable d'un lieu à l'autre suivant de nombreux facteurs : pression, température, porosité, ventilation...

Dans l'air extérieur, le radon se dilue rapidement et sa concentration moyenne reste généralement très faible. Par contre, dans les espaces clos comme les bâtiments, il peut s'accumuler et atteindre parfois des concentrations élevées.

Les zones les plus concernées par des niveaux élevés de radon dans les bâtiments sont celles ayant des formations géologiques naturellement riches en uranium (sous-sols granitiques et volcaniques).

La concentration en radon se mesure en becquerel par mètre cube d'air (Bq/m<sup>3</sup>) et le niveau moyen de radon dans l'habitat français est inférieur à 100 Bq/m<sup>3</sup>. Il existe néanmoins d'importantes disparités liées aux caractéristiques du sol, mais aussi du bâtiment et de sa ventilation. La concentration varie également selon les habitudes de ses occupants en matière d'aération et de chauffage.

### Quel est le risque pour la santé ?

Le radon est classé comme cancérigène certain pour le poumon depuis 1987 (Centre international de recherche sur le cancer de l'OMS). En effet, le radon crée, en se désintégrant, des descendants solides radioactifs (polonium, bismuth, plomb) qui peuvent se fixer sur les aérosols de l'air et, une fois inhalés, se déposer le long des voies respiratoires en provoquant leur irradiation.

À long terme, l'inhalation du radon conduit à augmenter le risque de développer un cancer du poumon. Cette augmentation est proportionnelle à l'exposition cumulée tout au long de sa vie.

En France, le radon est la seconde cause de cancer du poumon, après le tabac, et on estime qu'environ 3000 décès par an lui sont imputables. Qui plus est, pour une même exposition au radon, le risque de développer un cancer du poumon est environ 20 fois plus élevé pour un fumeur que pour un non-fumeur.

### Comment connaître l'exposition au radon dans son habitation ?

Le seul moyen de connaître son niveau d'exposition au radon est de le mesurer grâce à des détecteurs (dosimètres radon) pendant au moins de 2 mois en période de chauffe (mi-septembre à fin avril) dans les pièces aux niveaux les plus bas occupés (séjour et chambre de préférence). En effet, le radon provenant principalement des sols sous les bâtiments, les expositions les plus élevées se situent généralement dans les lieux de vie les plus proches du sol.

Les détecteurs sont commercialisés et analysés par des laboratoires spécialisés (renseignements disponibles sur les sites internet mentionnés dans les contacts utiles ci-dessous). Des détecteurs peuvent également être mis à disposition ponctuellement lors de campagnes de prévention (renseignements auprès de sa commune, de l'agence régionale de santé (ARS) ou de la direction régionale de l'environnement, de l'aménagement et du logement (DREAL)).

Il est recommandé d'avoir un niveau de radon dans son logement inférieur au niveau de référence fixé à 300 Bq/m<sup>3</sup>, et plus généralement, le plus bas raisonnablement possible.

### Comment réduire l'exposition au radon dans son habitation ?

Des solutions techniques existent pour réduire la concentration en radon dans son habitation :

- ✓ aérer quotidiennement son domicile par l'ouverture des fenêtres au moins 10 minutes par jour ;
- ✓ ne pas obstruer les entrées et les sorties d'air, quand elles existent, et les nettoyer régulièrement ;
- ✓ veiller à l'entretien régulier du système de ventilation, quand il existe, et à changer les filtres régulièrement.

Les travaux d'aménagement suivants permettent également de réduire la concentration en radon dans son habitation :

- ✓ assurer l'étanchéité de l'interface entre le bâtiment et le sol vis-à-vis du passage du radon (fissures, joints sol/mur, passages des réseaux) ;
- ✓ améliorer, rétablir ou mettre en œuvre une ventilation naturelle ou mécanique dans le soubassement de son domicile.

Les solutions techniques sont à choisir et à adapter à son bâtiment. Aussi, il est conseillé de faire appel à des professionnels du bâtiment qui pourront réaliser un diagnostic de la situation et aider à choisir les solutions les plus adaptées. Une fois ces solutions mises en œuvre, il est recommandé de vérifier leur efficacité en réalisant de nouvelles mesures de radon.



## Information acquéreur – locataire (IAL – article L.125-5 du CE) sur le risque radon

### Le potentiel radon des sols

Le potentiel radon des sols représente la capacité du sol à émettre du radon. Il prend en compte la richesse en uranium et radium présents dans les roches du sous-sol, la porosité du sol ainsi que plusieurs facteurs géologiques particuliers pouvant favoriser la remontée du radon vers la surface comme les failles, les cavités souterraines, les zones minières...

Il ne permet pas de connaître la concentration dans son habitation et donc son exposition réelle au radon qui dépend aussi de la qualité de la construction et de son mode de vie. Il permet toutefois d'émettre certaines recommandations selon son intensité.

### Recommandations pour un logement situé dans une commune à potentiel radon significatif (zone 3)

Il est recommandé de procéder au mesurage du radon dans son logement dans des pièces aux niveaux les plus bas occupés. Le nombre de détecteurs à placer dépend de la surface du bâtiment, avec a minima deux détecteurs à positionner de préférence dans le séjour et une chambre.

Si les résultats sont inférieurs au niveau de référence de 300 Bq/m<sup>3</sup>, aucune action particulière n'apparaît aujourd'hui nécessaire, à l'exception des bonnes pratiques en termes de qualité de l'air intérieur de son logement (aération quotidienne de son logement par ouverture des fenêtres au moins dix minutes par jour, pas d'obstruction des systèmes de ventilation...).

Si les résultats dépassent légèrement le niveau de référence, il est recommandé de mettre en œuvre des solutions techniques pour réduire l'exposition au radon dans son habitation. De nouvelles mesures sont à réaliser à l'issue de la réalisation des travaux pour vérifier leur efficacité.

Si les résultats dépassent fortement le niveau de référence (> 1000 Bq/m<sup>3</sup>), il est fortement recommandé de mettre en œuvre des solutions techniques pour réduire l'exposition au radon dans son habitation. Les solutions sont à choisir et à adapter au bâtiment. Aussi, il est conseillé de faire appel à des professionnels du bâtiment qui pourront réaliser un diagnostic de la situation et aider à choisir les solutions les plus adaptées. Ces solutions peuvent être mises en œuvre progressivement en fonction des difficultés de réalisation ou de leur coût. À l'issue des travaux, il convient de réaliser de nouvelles mesures de radon pour vérifier leur efficacité.

Quel que soit le niveau de radon mesuré dans son logement, si des travaux de rénovation énergétique sont engagés (changement des fenêtres...), il convient de s'assurer du maintien d'un taux de renouvellement de l'air suffisant et d'aérer quotidiennement son logement par ouverture des fenêtres au moins dix minutes par jour. De nouvelles mesures de radon sont également conseillées pour connaître l'évolution de sa situation.

### Pour en savoir plus – contacts utiles

Ministère de la transition écologique et de la cohésion des territoires : [www.georisques.gouv.fr](http://www.georisques.gouv.fr)  
Ministère de la santé et de la prévention : <https://sante.gouv.fr/sante-et-environnement/batiments/article/radon>  
Au niveau régional :  
ARS (santé, environnement) : [www.ars.sante.fr](http://www.ars.sante.fr)  
DREAL (logement) : <https://www.ecologie.gouv.fr/services-deconcentres-des-ministeres>  
Informations sur le radon :  
Institut de radioprotection et de sûreté nucléaire (risque, mesure) : [www.irsn.fr/radon](http://www.irsn.fr/radon)